

# KECAMATAN WANOKAKA DALAM ANGKA WANOKAKA DISTRICT IN FIGURES 2024

[sumbabaratkab.bps.go.id](http://sumbabaratkab.bps.go.id)





# KECAMATAN WANOKAKA DALAM ANGKA WANOKAKA DISTRICT IN FIGURES 2024



BADAN PUSAT STATISTIK  
KABUPATEN SUMBA BARAT  
BPS-Statistics of Sumba Barat Regency

**KECAMATAN WANOKAKA DALAM ANGKA**  
***Wanokaka District in Figures***  
**2024**

Katalog /*Catalogue*: 1102001.5301060  
Nomor Publikasi/*Publication Number*: ...

Ukuran Buku/*Book Size*: 14,8 cm x 21 cm  
Jumlah Halaman/*Number of Pages* : xxvi + 78 hal/*pages*

Penyusun Naskah/*Manuscript Drafter*:  
BPS Wanokaka  
*BPS-Statistics of Sumba Barat Regency*

Penyunting/*Editor*:  
BPS Wanokaka  
*BPS-Statistics of Sumba Barat Regency*

Pembuat Kover/*Cover Designer*:  
BPS Wanokaka  
*BPS-Statistics of Sumba Barat Regency*

Penerbit/*Publisher*  
©BPS Wanokaka/*BPS-Statistics of Sumba Barat Regency*

Sumber Ilustrasi/*Illustration Source*:  
BPS Wanokaka  
*BPS-Statistics of Sumba Barat Regency*

Dilarang mereproduksi dan/atau menggandakan sebagian atau seluruh isi buku ini untuk tujuan komersial tanpa izin tertulis dari Badan Pusat Statistik Wanokaka.  
*It is prohibited to reproduce and/or duplicate part or all of this book for commercial purpose without permission from BPS-Statistics of Sumba Barat Regency.*

**TIM PENYUSUN/COMPILERS**  
**KECAMATAN WANOKAKA DALAM ANGKA**  
*Wanokaka District in Figures*  
**2024**

**Pengarah/Director**  
Alberth Christian Lulan

**Penanggung Jawab/Persons in Charge**  
Alberth Christian Lulan

**Penyunting/Editors**  
Anggriani Taroci Ballu

**Pengolah Data dan Penulis Naskah/Data Processor and Writers**  
Anggriani Taroci Ballu • Elsa Dwiteana

**Penata Letak/Layout Designers**  
Anggriani Taroci Ballu

**Pengumpul Data/Data Collector**  
Valentina Itoni Seran • Elsa Dwiteana • Indah Sulistiyarini • Poho Laka • Alfrid  
Cristo Sofronius Luan



## **KONTRIBUTOR DATA/DATA CONTRIBUTORS**

1. Kementerian Agama/*Ministry of Religious Affair*
2. Kementerian Pendidikan dan Kebudayaan/*Ministry of Education and Culture*
3. Badan Meteorologi Klimatologi dan Geofisika/*Meteorological, Climatology, and Geophysical Agency*
4. Badan Pusat Statistik/*BPS-Statistics Indonesia*
5. Kantor Kecamatan Wanokaka/ *Wanokaka Subdistrict Office*
6. Dinas Wanokaka
7. Website Dukcapil <https://gis.dukcapil.kemendagri.go.id/peta/>
8. Badan Pertanahan Nasional (ATR/BPN) Kabupaten Sumba Barat
9. Kantor Pemilihan Umum Daerah (KPUD) Kabupaten Sumba Barat
10. Kementerian Pendidikan dan Kebudayaan
11. Dinas Pendidikan Kabupaten Sumba Barat
12. Dinas Kesehatan Kabupaten Sumba Barat
13. Dinas Pengendalian Penduduk dan Keluarga Berencana Kabupaten Sumba Barat
14. Kantor Kementerian Agama Kabupaten Sumba Barat
15. Dinas Pertanian Kabupaten Sumba Barat
16. Dinas Peternakan Kabupaten Sumba Barat
17. Dinas Kelautan dan Perikanan Kabupaten Sumba Barat
18. Dinas Pekerjaan Umum dan Penataan Ruang Kabupaten Sumba Barat
19. Badan Keuangan, Aset dan Pendapatan Daerah Kabupaten Sumba Barat







**KEPALA BPS KABUPATEN SUMBA BARAT**  
***HEAD OF BPS-STATISTICS OF SUMBA BARAT REGENCY***



**ALBERT CHRISTIAN LULAN**



## KATA PENGANTAR

Kecamatan Wanokaka Dalam Angka 2024 ini merupakan publikasi tahunan yang diterbitkan oleh Badan Pusat Statistik Kabupaten Sumba Barat. Publikasi ini memuat berbagai macam data dan informasi tentang keadaan geografis dan iklim maupun ciri-ciri sosial ekonomi penduduk Kecamatan Wanokaka.

Untuk menjaga kesinambungan data, maka bentuk dan jenis tabel yang disajikan sebagian besar tetap dipertahankan, begitu juga untuk hal data terakhir yang belum tersedia, maka data yang disajikan adalah data keadaan tahun sebelumnya.

Publikasi ini dapat terwujud berkat kerja sama dan bantuan dari berbagai pihak, baik instansi pemerintah maupun swasta. Kepada semua pihak yang telah memberikan bantuan, disampaikan penghargaan dan ucapan terima kasih yang sebesar-besarnya. Semoga kerja sama yang serupa dapat lebih meningkat lagi di masa yang akan datang.

Walaupun publikasi ini telah dipersiapkan sebaik-baiknya, kekurangan dan kesalahan sangat mungkin terjadi. Untuk perbaikan publikasi ini di masa mendatang, tanggapan dan saran-saran yang bersifat konstruktif dari para pemakai sangat diharapkan.

Waikabubak, September 2024  
Kepala BPS  
Kabupaten Sumba Barat



**ALBERT CHRISTIAN LULAN**

## **PREFACE**

*Wanokaka District in Figures 2024 is an annual publication published by the BPS-Statistics of Sumba Barat Regency. This publication contains various kinds of data and information about geographical and climatic conditions as well as socio-economic characteristics of the population of Wanokaka District.*

*To maintain the continuity of the data, the form and type of tables presented are largely maintained, as well as for cases where the latest data is not yet available, the data presented is the previous year's situation data.*

*This publication was made possible thanks to cooperation and assistance from various parties, both government and private agencies. To all parties who have provided assistance, we express our deepest appreciation and thanks. Hopefully similar cooperation can increase even more in the future.*

*Although this publication has been prepared as best as possible, deficiencies and errors may occur. To improve this publication in the future, constructive responses and suggestions from users are highly welcomed.*

*Waikabubak, September 2024  
Head of BPS-Statistics of Sumba Barat Regency*



**ALBERT CHRISTIAN LULAN**

**DAFTAR ISI/CONTENTS**  
**KECAMATAN WANOKAKA DALAM ANGKA**  
*Wanokaka District in Figures*  
**2024**

	Halaman <i>Page</i>
Kata Pengantar/ <i>Preface</i> .....	xii
Daftar Isi/ <i>Contents</i> .....	xiii
Daftar Tabel/ <i>List of Tables</i> .....	xv
Daftar Gambar/ <i>List of Figures</i> .....	xv
Penjelasan Umum/ <i>Explanatory Notes</i> .....	xxxiii
Daftar Singkatan/ <i>List of Abbreviation</i> .....	xxxv
1. Geografi dan Iklim/ <i>Geography and Climate</i> .....	1
2. Pemerintahan/ <i>Government</i> .....	11
3. Penduduk/ <i>Population</i> .....	21
4. Sosial dan Kesejahteraan Rakyat/ <i>Social and Welfare</i> .....	31
5. Pertanian/ <i>Agriculture</i> .....	59
6. Pariwisata, Transportasi, dan Komunikasi/ <i>Tourism, Transportation, and Communication</i> .....	73
7. Perbankan, Koperasi, dan Perdagangan/ <i>Banking, Cooperative, and Trade</i> 87	87
Daftar Pustaka/ <i>Bibliography</i> .....	99



## DAFTAR TABEL/LIST OF TABLES

Tabel Table		Halaman Page
<b>1.</b>	<b>GEOGRAFI DAN IKLIM/GEOGRAPHY AND CLIMATE</b>	
<b>1.1</b>	<b>KEADAAN GEOGRAFI GEOGRAPHY CONDITION</b>	
1.1	Luas Daerah Menurut Desa/Kelurahan di Kecamatan Wanokaka, 2023 <i>Total Area by Villages/Kelurahan in Wanokaka District, 2023.....</i>	5
1.2	Jarak ke Ibukota Kecamatan dan Ibukota Kabupaten/Kota Menurut Desa/Kelurahan di Kecamatan Wanokaka (km), 2023 <i>Distance to the District Capital and Regency/Municipal Capital by Villages/Kelurahan in Wanokaka District (km), 2023.....</i>	6
<b>2.</b>	<b>PEMERINTAHAN/GOVERNMENT</b>	
<b>2.1</b>	<b>WILAYAH ADMINISTRATIF ADMINISTRATIVE AREA</b>	
2.1.1	Jumlah Rukun Warga (RW) dan Rukun Tetangga (RT) Menurut Desa/Kelurahan di Kecamatan Wanokaka, 2023 <i>Number of Rukun Warga and Rukun Tetangga by Villages/ Kelurahan in Wanokaka District, 2023.....</i>	9
2.1.2	Jumlah Rukun Warga (RW) dan Rukun Tetangga (RT) di Kecamatan Wanokaka, 2023 <i>Number of Rukun Warga and Rukun Tetangga in Wanokaka District, 2023 .....</i>	10
<b>2.2</b>	<b>SUMBER DAYA MANUSIA HUMAN RESOURCES</b>	
2.2.1	Jumlah Pegawai Negeri Sipil Menurut Pemerintah Daerah di Kecamatan Wanokaka, 2023 <i>Number of Civil Servants by Local Government in Wanokaka District, 2023 .....</i>	11

Tabel Table	Halaman Page
2.2.2	Jumlah Pegawai Negeri Sipil Pemerintah Daerah Kecamatan Wanokaka Menurut Tingkat Pendidikan dan Jenis Kelamin, 2023 <i>Number of Civil Servants of Wanokaka District Government by Educational Level and Sex, 2023</i> ..... 12
2.2.3	Jumlah Kelurahan/Desa menurut Tingkat Perkembangan Kelurahan/Desa di Kecamatan Wanokaka, 2023 <i>Total Villages/Kelurahan by Villages/Kelurahan Development Level in Wanokaka District, 2023</i> ..... 13
2.2.4	Banyaknya Kantor Pemerintahan Desa menurut Jenis Bangunan dan Kelurahan/Desa di Kecamatan Wanokaka, 2023 <i>Total Villages Government Office by Building Type and Villages/ Kelurahan in Wanokaka District, 2023</i> ..... 14
2.2.5	Jumlah Pemilih Tetap dan Tempat Pemungutan Suara (TPS) menurut Kelurahan/Desa di Kecamatan Wanokaka, 2023 <i>Number of Permanent Voters and Polling Places by Villages/ Kelurahan in Wanokaka District, 2023</i> ..... 15
<b>3.</b>	<b>PENDUDUK/POPULATION</b>
3.1	Jumlah Penduduk, Distribusi Persentase Penduduk, Kepadatan Penduduk, Rasio Jenis Kelamin Penduduk Menurut Desa/Kelurahan di Kecamatan Wanokaka, 2023 <i>Population, Percentage Distribution of Population, Population Density, and Population Sex Ratio by Villages/Kelurahan in Wanokaka District, 2023</i> ..... 20
3.2	Jumlah Kepala Keluarga (KK) dan Rata-rata Jiwa per KK menurut Kelurahan/Desa di Kecamatan Wanokaka, 2023 <i>Number of Heads of Families and Average Person per Family by Villages/Kelurahan in Wanokaka District, 2023</i> ..... 22
<b>4.</b>	<b>SOSIAL DAN KESEJAHTERAAN RAKYAT/SOCIAL AND WELFARE</b>
<b>4.1</b>	<b>PENDIDIKAN EDUCATION</b>
4.1.1	Banyaknya Desa <sup>1</sup> /Kelurahan yang Memiliki Fasilitas Sekolah Menurut Tingkat Pendidikan di Kecamatan Wanokaka, 2021–2023

Tabel Table	Halaman Page
	26
4.1.2	27
4.1.3	28
4.1.4	29
<b>4.2</b>	
4.2.1	30
4.2.2	31
<b>4.3</b>	
4.3.1	34
4.3.2	

Tabel Table	Halaman Page
	35
4.3.3	36
4.3.4	37
4.3.5	38
<b>4.4</b>	
4.4.1	39
4.4.2	40
4.4.3	43
4.4.4	46

Tabel Table	Halaman Page	
4.4.5	<p>Banyaknya Desa/Kelurahan yang Memiliki Kelompok Kegiatan Olahraga Menurut Jenis Olahraga dan Ketersediaan Fasilitas/ Lapangan Olahraga di Kecamatan Wanokaka, 2023  <i>Number of Villages/Kelurahan Having Sport Activities Groups by Type of Sport and Availability of Sport Facilities/Fields in Wanokaka District, 2023</i>.....</p>	48
<b>5. PERTANIAN/AGRICULTURE</b>		
5.1	<p>Luas Panen Tanaman Sayuran dan Buah-buahan Semusim Menurut Jenis Tanaman di Kecamatan Wanokaka (ha), 2020–2023  <i>Harvested Area of Seasonal Vegetables and Fruits by Kind of Plant in Wanokaka District (ha), 2020–2023</i> .....</p>	50
5.2	<p>Produksi Tanaman Sayuran dan Buah-buahan Semusim Menurut Jenis Tanaman di Kecamatan Wanokaka (kuintal), 2020–2023  <i>Production of Seasonal Vegetables and Fruits by Kind of Plant in Wanokaka District (kuintal), 2020–2023</i>.....</p>	51
5.3	<p>Luas Panen Tanaman Biofarmaka Menurut Jenis Tanaman di Kecamatan Wanokaka (m<sup>2</sup>), 2020–2023  <i>Harvested Area of Medicinal Plants by Kind of Plant in Wanokaka District (m<sup>2</sup>), 2020–2023</i> .....</p>	52
5.4	<p>Produksi Tanaman Biofarmaka Menurut Jenis Tanaman di Kecamatan Wanokaka (kg), 2020–2023  <i>Production of Medicinal Plants by Kind of Plant in Wanokaka District (kg),2020–2023</i> .....</p>	53
5.5	<p>Luas Panen Tanaman Hias Menurut Jenis Tanaman di Kecamatan Wanokaka (m<sup>2</sup>), 2020–2023  <i>Harvested Area of Ornamental Plants by Kind of Plant in Wanokaka District (m<sup>2</sup>), 2020–2023</i> .....</p>	54
5.6	<p>Produksi Tanaman Hias Menurut Jenis Tanaman di Kecamatan Wanokaka (tangkai), 2020–2023  <i>Production of Ornamental Plants by Kind of Plant n Wanokaka District (stalks), 2020–2023</i>.....</p>	55
5.7	<p>Produksi Buah-Buahan dan Sayuran Tahunan Menurut Jenis Tanaman di Kecamatan Wanokaka (kuintal), 2020–2023</p>	

*Production of Annual Fruits and Vegetables by Kind of Plant in Wanokaka District (quintal), 2020–2023*..... 56

**6. PARIWISATA, TRANSPORTASI, DAN KOMUNIKASI/TOURISM, TRANSPORTATION, AND COMMUNICATION**

**6.1 PARIWISATA  
TOURISM**

6.1.1 Jumlah Sarana Akomodasi Menurut Desa/Kelurahan dan Jenis Akomodasi di Kecamatan Wanokaka, 2023  
*Number of Accomodation Facilities by Villages/Kelurahan and Type of Accomodation in Wanokaka District, 2023* ..... 59

**6.2 TRANSPORTASI  
TRANSPORTATION**

6.2.1 Prasarana dan Sarana Transportasi Antardesa/Kelurahan Menurut Desa/Kelurahan di Kecamatan Wanokaka, 2023  
*Inter-Villages/Kelurahan Transportation Infrastructure and Facilities by Villages/Kelurahan in Wanokaka District, 2023* ..... 60

6.2.2 Panjang Jalan (Km) Menurut Pemerintah yang Berwenang Mengelolanya di Kabupaten Sumba Barat, 2023  
*Road Length (Km) According to the Government in Charge of Managing it in Sumba Barat Regency, 2023*..... 62

6.2.3 Panjang Jalan (Km) Menurut Jenis Permukaan Jalan di Kabupaten Sumba Barat, 2023  
*Road Length (Km) According to the Road Surface Type in Sumba Barat Regency, 2023* ..... 63

6.2.4 Panjang Jalan (Km) Menurut Pemerintah yang Berwenang Mengelolanya di Kabupaten Sumba Barat, 2023  
*Road Length (Km) According to the Government in Charge of Managing it in Sumba Barat Regency, 2023*..... 64

6.2.5 Keberadaan Kantor Pos/Pos Pembantu/Rumah Pos, Pos Keliling, dan Perusahaan/Agen Jasa Ekspedisi Swasta Menurut Desa/Kelurahan di Kecamatan Wanokaka, 2023

6.2.5	Keberadaan Kantor Pos/Pos Pembantu/Rumah Pos, Pos Keliling, dan Perusahaan/Agen Jasa Ekspedisi Swasta Menurut Desa/Kelurahan di Kecamatan Wanokaka, 2023 <i>Number of Post Office/Subsidiary of Post Office, Mobile Portal Service, Private Expedition Service Company by Villages/Kelurahan in Wanokaka District, 2023</i> .....	65
<b>6.3 KOMUNIKASI</b>		
6.3.1	Jumlah Menara Telepon seluler dan Operator Layanan Komunikasi Telepon Seluler Menurut Desa/ Kelurahan di Kecamatan Wanokaka, 2023 <i>Number of Base Transceiver Station (BTS) and Cellular Phone Communication Service Operators by Villages/Kelurahan in Wanokaka District, 2023</i> .....	66
6.3.2	Kekuatan Sinyal Telepon Seluler dan Jenis Sinyal Internet Telepon Seluler Menurut Desa/Kelurahan di Kecamatan Wanokaka, 2023 <i>The Strenght of Celular Phone Signal by Villages/Kelurahan in Wanokaka District, 2023</i> .....	67
<b>7. PERBANKAN, KOPERASI, DAN PERDAGANGAN/BANKING, COOPERATIVE, AND TRADE</b>		
7.1	Banyaknya Sarana Lembaga Keuangan Bank Menurut Desa/ Kelurahan dan Jenis Bank di Kecamatan Wanokaka, 2023 <i>Number of Bank by Villages/Kelurahan and Type of Bank in Wanokaka District, 2023</i> .....	70
7.2	Banyaknya Koperasi Aktif Menurut Menurut Desa/Kelurahan dan Jenis Koperasi di Kecamatan Wanokaka, 2023 <i>Number of Cooperative by Villages/Kelurahan and Type of Cooperative in Wanokaka District, 2023</i> .....	71
7.3	Banyaknya Sarana Perdagangan Menurut Desa/Kelurahan dan Jenis Sarana Perdagangan di Kecamatan Wanokaka, 2023 <i>Number of Trade Facilities by Villages/Kelurahan and Type of Trade Facilities in Wanokaka District, 2023</i> .....	73

Tabel Table		Halaman Page
7.3	Banyaknya Sarana Perdagangan Menurut Desa/Kelurahan dan Jenis Sarana Perdagangan di Kecamatan Wanokaka, 2023 <i>Number of Trade Facilities by Villages/Kelurahan and Type of Trade Facilities in Wanokaka District, 2023</i> .....	73
7.4	Jumlah Wajib Pajak Bumi dan Bangunan, Target, dan Realisasi Desa/Kelurahan di Kecamatan Wanokaka, 2023 <i>Number of Land and Building Taxpayers, Target and Realization by Villages/Kelurahan and in Wanokaka District, 2023</i> .....	75

<https://sumbataratkab.bps.go.id>

## DAFTAR GAMBAR/LIST OF FIGURES

Gambar Figure		Halaman Page
1.1	Persentase Luas Daerah menurut Desa/Kelurahan di Kecamatan Wanokaka (km), 2023 <i>Percentage of Total Area by Village/Kelurahan in Wanokaka District (%),                      2023</i> .....	3
1.2	Jarak ke Ibukota Kecamatan Menurut Desa/ Kelurahan di Kecamatan Wanokaka (km), 2023 <i>Distance to the District Capital by Village/Kelurahan in Wanokaka District                      (km), 2023</i> .....	4
2.1	Jumlah Rukun Warga (RW) dan Rukun Tetangga (RT) Menurut Desa/Kelurahan di Kecamatan Wanokaka, 2023 <i>Number of Rukun Warga and Rukun Tetangga by Villages/                      Kelurahan in Wanokaka District, 2023</i> .....	8
3.1	Jumlah Populasi Menurut Jenis Kelamin Penduduk Menurut Desa/Kelurahan di Kecamatan Wanokaka, 2023 <i>Number of Population by Sex Ratio by Villages/Kelurahan in Wanokaka                      District, 2023</i> .....	18
3.2	Persentase Penduduk Menurut Desa/Kelurahan di Kecamatan Wanokaka, 2023 <i>Percentage of Total Population by Villages/Kelurahan in Wanokaka District,                      2023</i> .....	19
4.1	Jumlah Sekolah Menurut Tingkat Pendidikan di Kecamatan Wanokaka, 2023 <i>Number of Schools by Educational Level in Wanokaka District, 2023</i> ..	24
4.2	Jarak ke Ibukota Kecamatan Menurut Desa/Kelurahan di Kecamatan Wanokaka (km), 2023 <i>Distance to the District Capital by Village/Kelurahan in Wanokaka District                      (km), 2023</i> .....	25

<https://sumbabaratkab.bps.go.id>

## PENJELASAN UMUM/EXPLANATORY NOTES

Tanda-tanda, satuan-satuan, dan lain-lainnya yang digunakan dalam publikasi ini adalah sebagai berikut:

*Symbols, measurement units, and acronyms which are used in this publication, are as follows:*

### 1. TANDA-TANDA/SYMBOLS

Data tidak tersedia/ <i>Data not available</i> .....	: ...
Tidak ada atau nol / <i>Null or zero</i> .....	: -
Data dapat diabaikan/ <i>Data negligible</i> .....	: ~0
Tanda decimal/ <i>Decimal point</i> .....	: ,
Data tidak dapat ditampilkan/ <i>Not applicable</i> .....	: NA
Angka estimasi/ <i>Estimated figures</i> .....	: e
Angka diperbaiki/ <i>Revised figures</i> .....	: r
Angka sementara/ <i>Preliminary figures</i> .....	: *
Angka sangat sementara/ <i>Very preliminary figures</i> .....	: **
Angka sangat sangat sementara/ <i>Very very preliminary figures</i> .....	: ***

### 2. SATUAN/UNITS

barel/ <i>barrel</i> .....	: 158,99 liter/ <i>litres</i> = 1/6,2898 m <sup>3</sup>
hektare (ha)/ <i>hectare (ha)</i> .....	: 10.000 m <sup>2</sup>
kilometer (km)/ <i>kilometres (km)</i> .....	: 1.000 meter/ <i>meters (m)</i>
knot/ <i>knot</i> .....	: 1,8523 km/jam ( <i>km/hour</i> )
kuintal/ <i>quintal</i> .....	: 100 kg
KWh .....	: 1.000 Watt <i>hour</i>
MWh .....	: 1.000 KWh
liter (untuk beras)/ <i>litre (for rice)</i> .....	: 0,80 kg
MMSCF .....	: 1/35,3 m <sup>3</sup>
metrik ton (m.ton)/ <i>metric ton (m. ton)</i> .....	: 0,98421 long ton = 1.000 kg
ons/ <i>ounce</i> .....	: 28,31 gram/ <i>grams</i>
ton .....	: 1.000 kg

Satuan lain: buah, dus, butir, helai/lembar, kaleng, batang, pulsa, ton kilometer (ton-km), jam, menit, persen (%).

*Other units: unit, pack, pieces, sheet, tin, pulse, ton-kilometres(ton-km), hour, minute, percent (%).*

Perbedaan angka di belakang koma disebabkan oleh pembulatan angka.

*The difference in decimal numbers is caused by rounding.*



## DAFTAR SINGKATAN/LIST OF ABBREVIATION

SI	: Stasiun Iklim/ <i>Climate Station</i>
SMPK	: Stasiun Meterologi Pertanian Khusus/ <i>Special Agricultural Meteorological Station</i>
t.t	: Tempat tidur/ <i>Bed</i>
BCG	: Bacillus Calmette Guerin
DPT	: Difteri, Pertusis, Tetanus/ <i>Diphtheria, Tetanus, and Pertussis</i>
TT	: Tetanus Toxoid
IOT	: Industri Obat Tradisional/ <i>Traditional Medicine Industry</i>
IKOT	: Industri Kecil Obat Tradisional/ <i>Traditional Medicine Small Industry</i>
Alkes	: Alat kesehatan/ <i>Health Kits</i>
PKRT	: Perbekalan Kesehatan Rumah tangga/ <i>Household Health Logistics</i>
Kompl	: Komplemen/ <i>Complement</i>
IRTP	: Industri Pangan Produksi Rumah Tangga/ <i>Foods Home Industry</i>
PBF	: Pedagang Besar Farmasi/ <i>Pharmacy Whole-seller</i>
GFK	: Gudang Farmasi Kab/Kota/Regency/ <i>Municipality Pharmacy Warehouse</i>
RB	: Rumah Bersalin/ <i>Delivery House</i>
Pustu	: Puskesmas pembantu/ <i>Auxiliary Public Health Center</i>
BP	: Balai Pengobatan/ <i>Polyclinic</i>
TPS	: Tempat Pembuangan Sampah Sementara / <i>landfill</i>
Jamkesmas	: Jaminan kesehatan masyarakat miskin/ <i>Poor public health insurance</i>
PJKMU	: Program Jaminan Kesehatan Masyarakat Umum/ <i>General Public Health Insurance Program</i>
SIUP	: Surat Ijin Usaha Perdagangan/ <i>Trading Permission Letter</i>
TDP	: Tanda Daftar Perusahaan/ <i>Company Registration Identity</i>
API	: Angka Pengenal Importir/ <i>Importer's Identity Number</i>



# BAB 1

## GEOGRAFI GEOGRAPHY



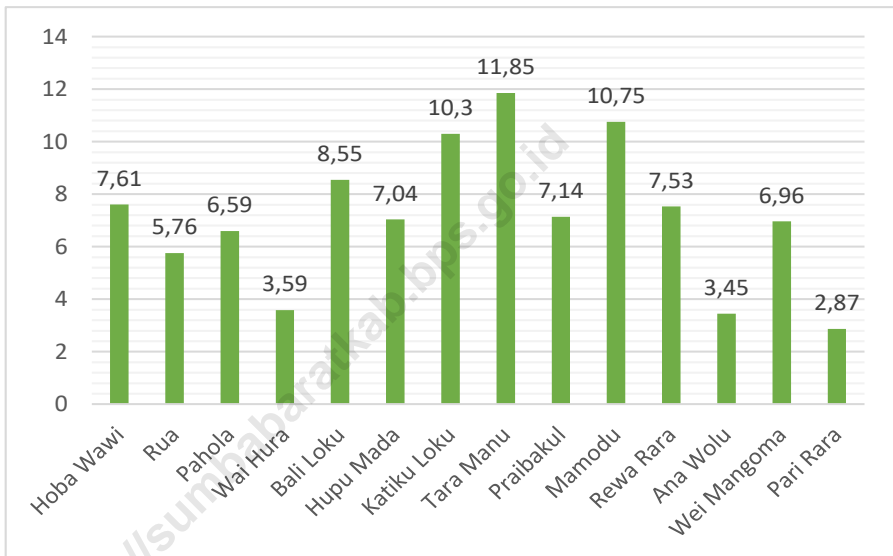
**Ibukota : Pogo Katoda**  
**Luas Wilayah Kecamatan : 141,22 km<sup>2</sup>/sq.km**

**ULASAN**

1. Batas Daerah
  - Utara berbatasan dengan Kecamatan Kota Waikabubak
  - Selatan berbatasan dengan Lautan Indonesia
  - Barat berbatasan dengan Kecamatan Lamboya
  - Timur berbatasan dengan Kabupaten Sumba Tengah
2. Luas Daerah  
Luas Daerah = 141,22 km<sup>2</sup>
3. Iklim  
Iklim Tropis
4. Obyek Pariwisata
  - Air Terjun Lapopu (Desa Rewa Rara)
  - Pantai Pahiwi (Desa Waihura)
  - Pantai Lailiang (Desa Bali Loku )
  - Pantai Rua (Desa Rua)
  - Kampung Adat Praigoli (Desa Waihura)
  - Pasola (Desa Waihura)
  - Pantai Nihwatu (Desa Hoba Wawi)
  - Mata Air Yangu (Desa Katikuloku)
  - Gua Ubu Jara (Desa Mamodu)
  - Kampung Adat Waigoli (Desa Taramanu)
  - Kampung Adat Umbu Bewi (Desa Taramanu)

**DESCRIPTION**

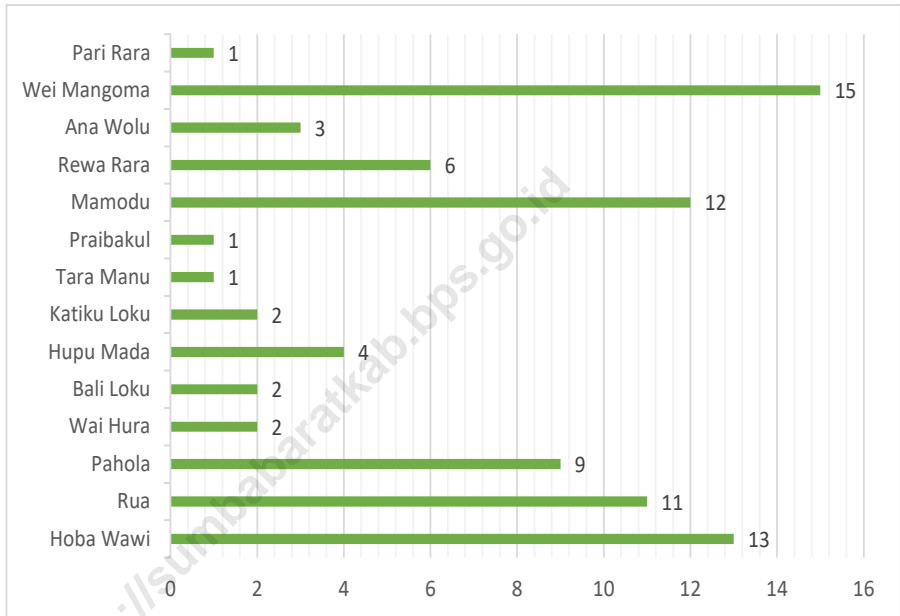
1. *Borderline*
  - *To the north it borders Kota Waikabubak District*
  - *To the south it borders Indonesian Ocean*
  - *To the west it borders Lamboya District*
  - *To the east it borders Sumba Tengah Regency*
2. *Total Area*  
*Total Area = 141.22 km<sup>2</sup>*
3. *Climate*  
*Tropical Climate*
4. *Tourist attraction*
  - *Lapopu Waterfall (Rewa Rara Village)*
  - *Pahiwi Beach(Waihura Village)*
  - *Lailiang Beach (Bali Loku Village)*
  - *Rua Beach (Rua Village)*
  - *Kampung Adat Praigoli (Waihura Village)*
  - *Pasola ( Waihura Village)*
  - *Nihwatu Beach( Hoba Wawi Village)*
  - *Yangu water springs ( Katikuloku Village)*
  - *Ubu Jara Cave( Mamodu Village)*
  - *Kampung Adat Waigoli (Taramanu Village)*
  - *Kampung Adat Umbu Bewi (Taramanu Village)*



Sumber/Source: <https://gis.dukcapil.kemendagri.go.id/peta/>

**Gambar** 1.1  
**Figures**

**Persentase Luas Daerah menurut Desa/Kelurahan di Kecamatan Wanokaka (%), 2023**  
**Percentage of Total Area by Village/Kelurahan in Wanokaka District (%), 2023**



Sumber/Source: Survei Podes 2021

**Gambar** 1.2  
**Figures**

**Jarak ke Ibukota Kecamatan Menurut Desa/Kelurahan di Kecamatan Wanokaka (km), 2023**  
**Distance to the District Capital by Village/Kelurahan in Wanokaka District (km), 2023**

**Tabel** 1.1  
**Table**

**Luas Daerah Menurut Desa/Kelurahan di Kecamatan  
Wanokaka, 2023**  
**Total Area by Villages/Kelurahan in Wanokaka District,  
2023**

Desa/Kelurahan Village/Kelurahan	Luas Total Area (km <sup>2</sup> /sq.km)	Persentase terhadap Luas Kecamatan Percentage to District Area
(1)	(2)	(3)
01. Hoba Wawi	10,75	7,61
02. Rua	8,14	5,76
03. Pahola	9,31	6,59
04. Wai Hura	5,07	3,59
05. Bali Loku	12,08	8,55
06. Hupu Mada	9,94	7,04
07. Katiku Loku	14,54	10,30
08. Tara Manu	16,74	11,85
09. Praibakul	10,08	7,14
10. Mamodu	15,18	10,75
11. Rewa Rara	10,63	7,53
12. Ana Wolu	4,87	3,45
13. Wei Mangoma	9,83	6,96
14. Pari Rara	4,06	2,87
<b>Wanokaka</b>	<b>141,22</b>	<b>100,00</b>

Catatan/Note: ...  
Sumber/Source: <https://gis.dukcapil.kemendagri.go.id/peta/>

**Tabel**  
**Table** 1.2

**Jarak ke Ibukota Kecamatan dan Ibukota Kabupaten/Kota Menurut Desa/Kelurahan di Kecamatan Wanokaka (km), 2023**  
***Distance to the District Capital and Regency/Municipal Capital by Villages/Kelurahan in Wanokaka District (km),***

Desa/Kelurahan <i>Village/Kelurahan</i>	Jarak ke Ibukota Kecamatan <i>Distance to District Capital</i>	Jarak ke Ibukota Kabupaten/ Kota <i>Distance to Regency/Municipal Capital</i>
(1)	(2)	(3)
01. Hoba Wawi	13	23
02. Rua	11	19
03. Pahola	9	22
04. Wai Hura	2	19
05. Bali Loku	2	16
06. Hupu Mada	4	16
07. Katiku Loku	2	18
08. Tara Manu	1	15
09. Praibakul	1	15
10. Mamodu	12	12
11. Rewa Rara	6	15
12. Ana Wolu	3	19
13. Wei Mangoma	15	30
14. Pari Rara	1	20

Catatan/Note: ...

Sumber/Source: Survei Podes 2021

**BAB  
2**

**PEMERINTAHAN  
GOVERNMENT**

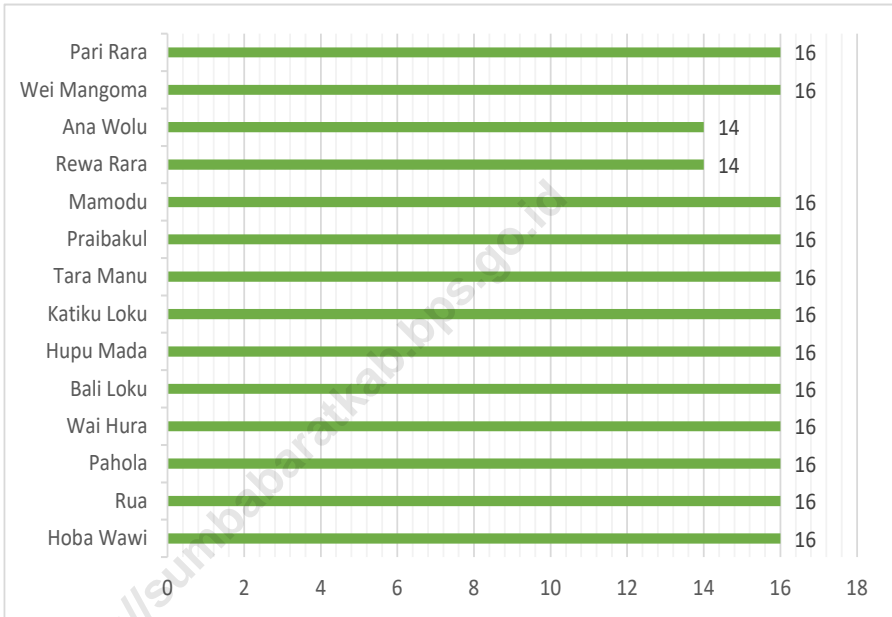
**14 DESA**

**66 DUSUN**

**132 RW**

**266 RT**





Sumber/Source : Kantor Kecamatan Wanokaka/ Wanokaka Subdistrict Office

**Gambar** 2.1  
**Figures**

**Jumlah Rukun Warga (RW) dan Rukun Tetangga (RT) Menurut Desa/Kelurahan di Kecamatan Wanokaka, 2023**  
**Number of Rukun Warga and Rukun Tetangga by Villages<sup>1</sup>/Kelurahan in Wanokaka District, 2023**

## 2.1 WILAYAH ADMINISTRATIF ADMINISTRATIVE AREA

**Tabel 2.1.1** Jumlah Rukun Warga (RW) dan Rukun Tetangga (RT) Menurut Desa/Kelurahan di Kecamatan Wanokaka, 2023  
**Table** *Number of Rukun Warga and Rukun Tetangga by Villages'/Kelurahan in Wanokaka District, 2023*

Desa/Kelurahan <i>Village/Kelurahan</i>	Dusun	Rukun Warga (RW)	Rukun Tetangga (RT)
(1)	(2)	(3)	(4)
01. Hoba Wawi	4	8	16
02. Rua	4	8	16
03. Pahola	4	8	16
04. Wai Hura	4	8	16
05. Bali Loku	4	8	16
06. Hupu Mada	4	8	16
07. Katiku Loku	4	8	16
08. Tara Manu	4	8	16
09. Praibakul	4	8	16
10. Mamodu	4	8	16
11. Rewa Rara	3	6	14
12. Ana Wolu	3	6	14
13. Wei Mangoma	4	8	16
14. Pari Rara	4	8	16
<b>Wanokaka</b>	<b>66</b>	<b>132</b>	<b>266</b>

Catatan/Note: ...

Sumber/Source: Kantor Kecamatan Wanokaka/ Wanokaka Subdistrict Office

**Tabel 2.1.2** Jumlah Rukun Warga (RW) dan Rukun Tetangga (RT) di Kecamatan Wanokaka, 2023  
**Table** Number of Rukun Warga and Rukun Tetangga in Wanokaka District, 2023

Wilayah Administrasi	Jumlah
(1)	(2)
01. Desa	14
02. Kelurahan	0
03. Dusun/Lingkungan	56
04. Rukun Warga (RW)	112
05. Rukun Tetangga (RT)	224
06. Penduduk Semester I 2022	10.635 Jiwa
07. Kepadatan Penduduk	146.12 Jiwa/km <sup>2</sup>

Sumber : <https://gis.dukcapil.kemendagri.go.id/peta/>

## 2.2 SUMBER DAYA MANUSIA HUMAN RESOURCES

**Tabel 2.2.1** Jumlah Pegawai Negeri Sipil Menurut Pemerintah Daerah di Kecamatan Wanokaka, 2023  
**Table** *Number of Civil Servants by Local Government in Wanokaka District, 2023*

Pemerintah Daerah <i>Local Government</i>	Pegawai Negeri <i>Civil Servant</i>	TKD/Tenaga Honoror <i>Honorary Employee</i>	Jumlah <i>Total</i>
(1)	(2)	(3)	(4)
01. Kantor Kecamatan	15	8	23
02. Kesehatan	71	17	88
03. Pertanian Tanaman Pangan/BPP	0	0	0
04. Peternakan/Poskeswan	0	0	0
05. Babinsa/TNI	6	0	6
06. Babinkantibmas/POLRI	14	0	14
<b>Jumlah</b>	<b>106</b>	<b>25</b>	<b>131</b>

Catatan/Note: ...

Sumber/Source: Kantor Kecamatan Wanokaka/ Wanokaka Subdistrict Office

**Tabel** 2.2.2  
**Table**

**Jumlah Pegawai Negeri Sipil Pemerintah Daerah  
Kecamatan Wanokaka Menurut Tingkat Pendidikan dan  
Jenis Kelamin, 2023**  
*Number of Civil Servants of Wanokaka District Government  
by Educational Level and Sex, 2023*

<b>Tingkat Pendidikan</b> <i>Educational Level</i>	<b>Laki-Laki</b> <i>Male</i>	<b>Perempuan</b> <i>Female</i>	<b>Jumlah</b> <i>Total</i>
(1)	(2)	(3)	(4)
Sekolah Dasar (SD) <i>Primary School</i>			
SMP/Sederajat <i>Junior High School</i>			
SMA/Sederajat <i>Senior High School</i>			
Diploma I/Akta I <i>Diploma I/Akta I</i>			
Diploma II/Akta II <i>Diploma II/Akta II</i>			
Diploma III/Akta III <i>Diploma III/Akta III</i>			
Diploma IV/Akta IV <i>Diploma IV/Akta IV</i>			
S1/Sarjana <i>Under Graduate/Bachelor</i>			
S2/Pasca Sarjana <i>Graduate</i>			
S3/Doktor/Ph.D <i>Post Graduate</i>			
<b>Jumlah/Total</b>			

Catatan/Note: ...

Sumber/Source: Kantor Kecamatan Wanokaka/ *Wanokaka Subdistrict Office*

**Tabel 2.2.3**  
**Table**

**Jumlah Kelurahan/Desa menurut Tingkat Perkembangan  
Kelurahan/Desa di Kecamatan Wanokaka, 2023**  
**Total Villages/Kelurahan by Villages/Kelurahan  
Development Level in Wanokaka District, 2023**

Kelurahan/Desa	Tingkat Perkembangan Kelurahan/Desa		
	Swadaya	Swakarya	Swasembada
(1)	(2)	(3)	(4)
01. Hoba Wawi	1	0	0
02. Rua	1	0	0
03. Pahola	1	0	0
04. Wai Hura	1	0	0
05. Bali Loku	1	0	0
06. Hupu Mada	1	0	0
07. Katiku Loku	1	0	0
08. Tara Manu	1	0	0
09. Praibakul	1	0	0
10. Mamodu	1	0	0
11. Rewa Rara	1	0	0
12. Ana Wolu	1	0	0
13. Wei Mangoma	1	0	0
14. Pari Rara	1	0	0
<b>Wanokaka</b>	<b>14</b>	<b>0</b>	<b>0</b>

Catatan/Note: ...

Sumber/Source: Kantor Kecamatan Wanokaka/ Wanokaka Subdistrict Office

**Tabel 2.2.4** Banyaknya Kantor Pemerintahan Desa menurut Jenis Bangunan dan Kelurahan/Desa di Kecamatan Wanokaka, 2023  
**Table** Total Villages Government Office by Building Type and Villages/Kelurahan in Wanokaka District, 2023

Kelurahan/Desa	Jenis Bangunan		
	Permanen	Semi Permanen	Darurat
(1)	(2)	(3)	(4)
01. Hoba Wawi	1	0	0
02. Rua	1	0	0
03. Pahola	1	0	0
04. Wai Hura	1	0	0
05. Bali Loku	1	0	0
06. Hupu Mada	1	0	0
07. Katiku Loku	1	0	0
08. Tara Manu	1	0	0
09. Praibakul	1	0	0
10. Mamodu	1	0	0
11. Rewa Rara	1	0	0
12. Ana Wolu	1	0	0
13. Wei Mangoma	1	0	0
14. Pari Rara	1	0	0
<b>Wanokaka</b>	<b>14</b>	<b>0</b>	<b>0</b>

Catatan/Note: ...

Sumber/Source: Kantor Kecamatan Wanokaka/ Wanokaka Subdistrict Office

**Tabel 2.2.5**  
**Table**

**Jumlah Pemilih Tetap dan Tempat Pemungutan Suara (TPS) menurut Kelurahan/Desa di Kecamatan Wanokaka, 2023**  
**Number of Permanent Voters and Polling Places by Villages/ Kelurahan in Wanokaka District, 2023**

Kelurahan/Desa	Laki-Laki	Perempuan	L + P	TPS
(1)	(2)	(3)	(4)	(5)
01. Hoba Wawi	445	511	956	4
02. Rua	507	494	1.001	4
03. Pahola	528	536	1.064	5
04. Wai Hura	658	646	1.304	5
05. Bali Loku	676	701	1.377	6
06. Hupu Mada	745	698	1.443	6
07. Katiku Loku	268	286	554	3
08. Tara Manu	449	478	927	4
09. Praibakul	549	530	1.079	4
10. Mamodu	365	348	713	3
11. Rewa Rara	336	330	666	3
12. Ana Wolu	225	223	448	2
13. Wei Mangoma	415	430	845	4
14. Pari Rara	316	306	622	3
<b>Wanokaka</b>	<b>6.482</b>	<b>6.517</b>	<b>12.999</b>	<b>56</b>

Catatan/Note: ...

Sumber : Kantor Pemilihan Umum Daerah (KPUD) Kabupaten Sumba Barat



# BAB 3

## PENDUDUK POPULATION

Jumlah penduduk 2023

20.635

Laki Laki

10.513

Perempuan

10.122



Jumlah Keluarga

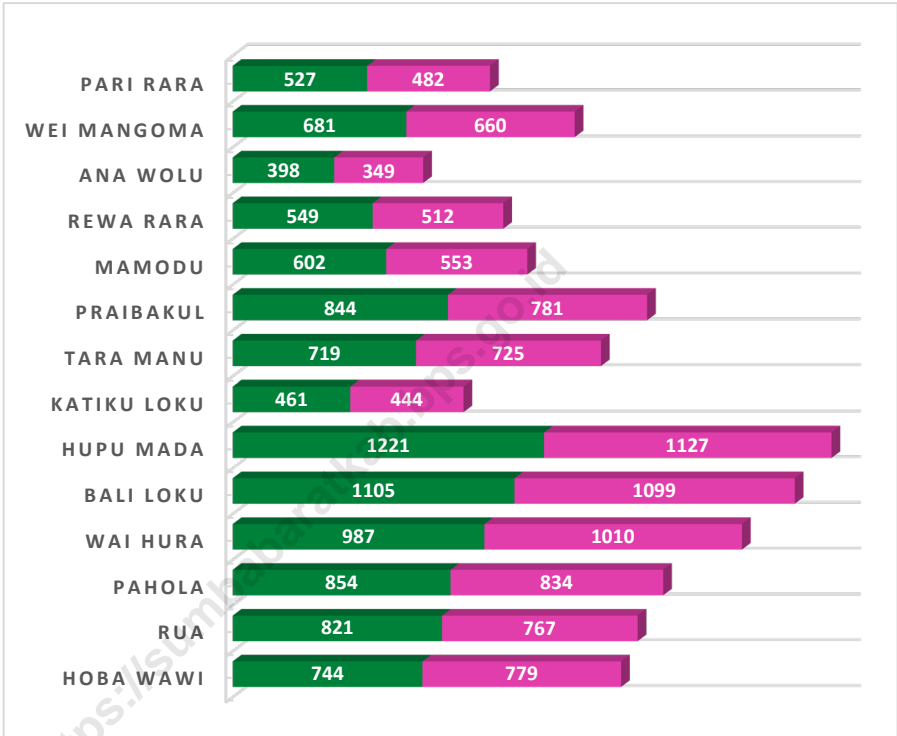
3.907

Rasio Jenis Kelamin

104



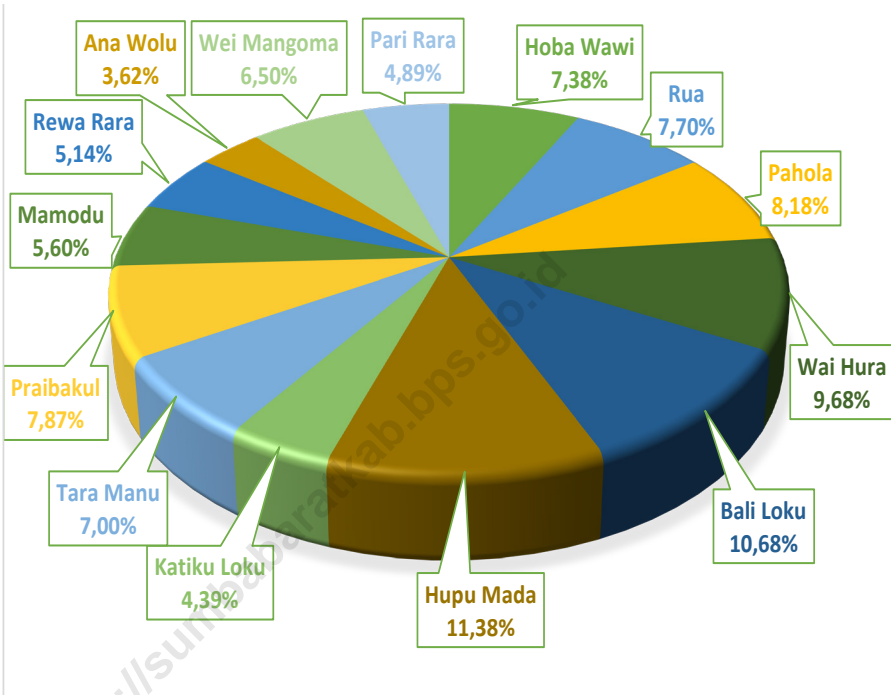
<http://sumbatabatka.go.id>



Sumber/Source : <https://gis.dukcapil.kemendagri.go.id/peta/> (data per 30 Juni 2023)

**Gambar** 3.1  
**Figures**

**Jumlah Populasi Menurut Jenis Kelamin Penduduk Menurut Desa/Kelurahan di Kecamatan Wanokaka, 2023**  
**Number of Population by Sex Ratio by Villages/Kelurahan in Wanokaka District, 2023**



Sumber/Source : <https://gis.dukcapil.kemendagri.go.id/peta/> (data per 30 Juni 2023)

**Gambar** 3.2  
**Figures**

**Persentase Penduduk Menurut Desa/Kelurahan di Kecamatan Wanokaka, 2023**  
**Percentage of Total Population by Villages/Kelurahan in Wanokaka District, 2023**

**Tabel 3.1** Jumlah Penduduk, Distribusi Persentase Penduduk, Kepadatan Penduduk, Rasio Jenis Kelamin Penduduk Menurut Desa/Kelurahan di Kecamatan Wanokaka, 2023  
**Population, Percentage Distribution of Population, Population Density, and Population Sex Ratio by Villages/ Kelurahan in Wanokaka District, 2023**

Desa/Kelurahan Village/Kelurahan	Penduduk/Population		
	Laki-Laki/Male	Perempuan/Female	Jumlah/Total
(1)	(2)	(3)	(4)
01. Hoba Wawi	744	779	1.523
02. Rua	821	767	1.588
03. Pahola	854	834	1.688
04. Wai Hura	987	1.010	1.997
05. Bali Loku	1.105	1.099	2.204
06. Hupu Mada	1.221	1.127	2.348
07. Katiku Loku	461	444	905
08. Tara Manu	719	725	1.444
09. Praibakul	844	781	1.625
10. Mamodu	602	553	1.155
11. Rewa Rara	549	512	1.061
12. Ana Wolu	398	349	747
13. Wei Mangoma	681	660	1.341
14. Pari Rara	527	482	1.009
Wanokaka	10.513	10.122	20.635

Catatan/Note: ...

Sumber/Source: <https://gis.dukcapil.kemendagri.go.id/peta/> (data per 30 Juni 2023)

Lanjutan Tabel/*Continued Table 3.1*

Desa/Kelurahan <i>Village/Kelurahan</i>	Persentase Penduduk <i>Percentage of Total Population</i>	Kepadatan Penduduk (per km <sup>2</sup> ) <i>Population Density per sq.km</i>	Rasio Jenis Kelamin Penduduk <i>Population Sex Ratio</i>
(1)	(5)	(6)	(7)
01. Hoba Wawi	7,61	141,67	96
02. Rua	5,76	195,09	107
03. Pahola	6,59	181,31	102
04. Wai Hura	3,59	393,89	98
05. Bali Loku	8,55	182,45	101
06. Hupu Mada	7,04	236,22	108
07. Katiku Loku	10,3	62,24	104
08. Tara Manu	11,85	86,26	99
09. Praibakul	7,14	161,21	108
10. Mamodu	10,75	76,09	109
11. Rewa Rara	7,53	99,81	107
12. Ana Wolu	3,45	153,39	114
13. Wei Mangoma	6,96	136,42	103
14. Pari Rara	2,87	248,52	109
<b>Wanokaka</b>	<b>100</b>	<b>146,12</b>	<b>104</b>

Catatan/Note: ...

Sumber/Source: <https://gis.dukcapil.kemendagri.go.id/peta/> (data per 30 Juni 2023)

**Tabel** 3.2  
**Table**

**Jumlah Kepala Keluarga (KK) dan Rata-rata Jiwa per KK menurut Kelurahan/Desa di Kecamatan Wanokaka, 2023**  
**Number of Heads of Families and Average Person per Family by Villages/Kelurahan in Wanokaka District, 2023**

Kelurahan/Desa	Penduduk	Kepala Keluarga (KK)	Rat-rata Jiwa per KK
(1)	(2)	(3)	(4)
01. Hoba Wawi	1.523	368	4
02. Rua	1.588	412	4
03. Pahola	1.688	417	4
04. Wai Hura	1.997	502	4
05. Bali Loku	2.204	565	4
06. Hupu Mada	2.348	569	4
07. Katiku Loku	905	238	4
08. Tara Manu	1.444	364	4
09. Praibakul	1.625	426	4
10. Mamodu	1.155	286	4
11. Rewa Rara	1.061	267	4
12. Ana Wolu	747	185	4
13. Wei Mangoma	1.341	349	4
14. Pari Rara	1.009	235	4
<b>Wanokaka</b>	<b>20.635</b>	<b>5.183</b>	<b>4</b>

Catatan/Note: ...

Sumber/Source: <https://gis.dukcapil.kemendagri.go.id/peta/> (data per 30 Juni 2023)

# BAB 4

## SOSIAL DAN KESEJAHTERAAN RAKYAT SOCIAL AND WELFARE

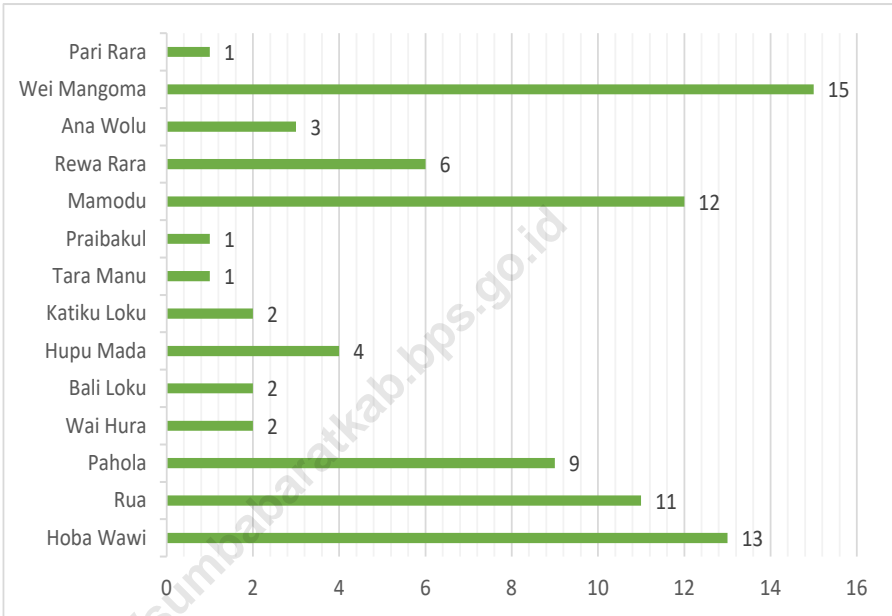


TK	5
SD	16
SMP	6
SMA	1

Gereja Protestan 27  
Gereja Katholik 8



Rumah Sakit	0
Poliklinik	0
Puskemas	1



Catatan/Note: <sup>3</sup>Seluruh Raudatul Athfal (RA) berstatus swasta/All Raudatul Athfal (RA) are private

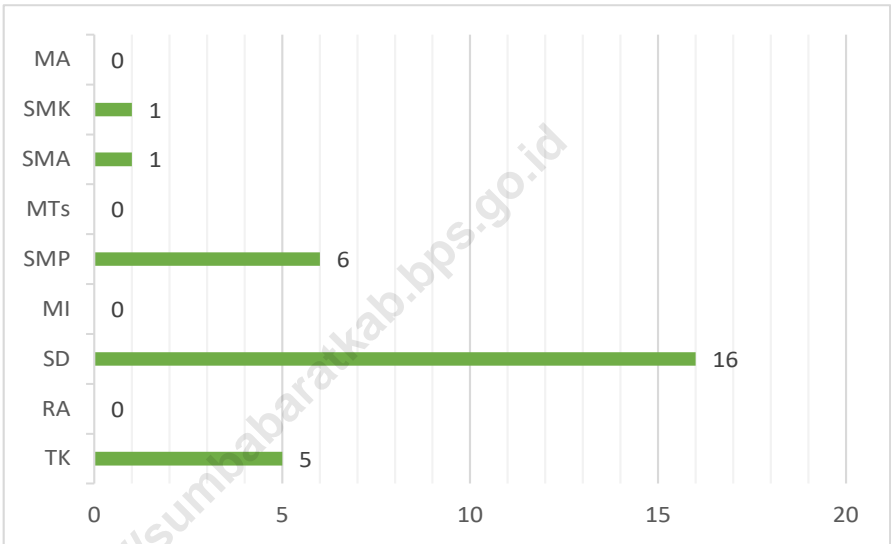
Sumber/Source: <sup>1</sup> Kementerian Pendidikan, Kebudayaan, Riset, dan Teknologi; <https://dapo.kemdikbud.go.id/sp>; data semester genap per tanggal 3 September 2024 /Ministry of Education, Culture, Research, and Technology; <https://dapo.kemdikbud.go.id/sp>; even semester data as of 3 September 2024

<sup>2</sup> Kementerian Agama, EMIS, data semester genap laporan sampai dengan 30 Juni 2024/Ministry of Religious Affairs, EMIS, odd semester report data up to 30 June 2024

<sup>4</sup> Kementerian Pendidikan, Kebudayaan, Riset, dan Teknologi; Sistem Data Pokok Pendidikan; data semester ganjil laporan sampai dengan 30 November 2023/Ministry of Education, Culture, Research, and Technology; Basic Education Data System; odd semester report data up to 30 November 2023

**Gambar** 4.1  
**Figures**

**Jumlah Sekolah Menurut Tingkat Pendidikan di  
Kecamatan Wanokaka, 2023**  
**Number of Schools by Educational Level in Wanokaka  
District, 2023**



Sumber/Source : Badan Pusat Statistik, Pendataan Potensi Desa (Podes)/BPS-Statistics Indonesia, Village Potential Data Collecting

**Gambar** 4.2  
**Figures**

**Jarak ke Ibukota Kecamatan Menurut Desa/Kelurahan di Kecamatan Wanokaka (km), 2023**  
**Distance to the District Capital by Village/Kelurahan in Wanokaka District (km), 2023**

#### 4.1 PENDIDIKAN EDUCATION

**Tabel 4.1.1** Banyaknya Desa<sup>1</sup>/Kelurahan yang Memiliki Fasilitas Sekolah Menurut Tingkat Pendidikan di Kecamatan Wanokaka, 2021–2023  
**Number of Villages<sup>1</sup>/Kelurahan Having Educational Facilities by Educational Level in Wanokaka District, 2021–2023**

Tingkat Pendidikan Educational Level	2021 <sup>2</sup>	2022 <sup>3</sup>	2023 <sup>3</sup>
(1)	(2)	(3)	(4)
Sekolah Dasar (SD) Primary School	17	17	17
Madrasah Ibtidaiyah (MI) Madrasah Ibtidaiyah	0	0	0
Sekolah Menengah Pertama (SMP) Junior High School	6	6	6
Madrasah Tsanawiyah (MTs) Madrasah Tsanawiyah (MTs)	0	0	0
Sekolah Menengah Atas (SMA) Senior High School	1	1	1
Sekolah Menengah Kejuruan (SMK) Vocational High School	1	1	1
Madrasah Aliyah (MA) Madrasah Aliyah	0	0	0
Akademi/Perguruan Tinggi Academy/University	0	0	0

Catatan/Note: <sup>1</sup>Desa pada tabel ini termasuk Unit Permukiman Transmigrasi (UPT) yang masih dibina oleh kementerian terkait/  
Villages in this table include Transmigration Settlement Unit which is still fostered by the relevant ministries.

Sumber/Source: <sup>2</sup>Badan Pusat Statistik, Pendataan Potensi Desa (Podes)/BPS-Statistics Indonesia, Village Potential Data Collecting

<sup>3</sup>...

**Tabel** 4.1.2  
**Table**

**Jumlah Sekolah Menurut Tingkat Pendidikan di  
Kecamatan Wanokaka, 2023/2024**  
**Number of Schools by Educational Level in Wanokaka  
District, 2023/2024**

<b>Tingkat Pendidikan Educational Level</b>	<b>Negeri/Public</b>	<b>Swasta/Private</b>	<b>Jumlah/Total</b>
(1)	(2)	(3)	(4)
Taman Kanak-Kanak (TK) <sup>1</sup> <i>Kindergarten</i> <sup>1</sup>	0	5	5
Raudatul Athfal (RA) <sup>2</sup> <i>Raudatul Athfal (RA)</i> <sup>2</sup>	0	0	0
Sekolah Dasar (SD) <sup>4</sup> <i>Elementary Schools</i> <sup>4</sup>	11	5	16
Madrasah Ibtidaiyah (MI) <sup>2</sup> <i>Madrasah Ibtidaiyah (MI)</i> <sup>2</sup>	0	0	0
Sekolah Menengah Pertama (SMP) <sup>4</sup> <i>Junior High Schools</i> <sup>4</sup>	5	1	6
Madrasah Tsanawiyah (MTs) <sup>2</sup> <i>Madrasah Tsanawiyah (MTs)</i> <sup>2</sup>	0	0	0
Sekolah Menengah Atas (SMA) <sup>4</sup> <i>Senior High Schools</i> <sup>4</sup>	1	0	1
Sekolah Menengah Kejuruan (SMK) <sup>4</sup> <i>Vocational High Schools</i> <sup>4</sup>	1	0	1
Madrasah Aliyah (MA) <sup>2</sup> <i>Madrasah Aliyah (MA)</i> <sup>2</sup>	0	0	0

Catatan/Note: <sup>3</sup>Seluruh Raudatul Athfal (RA) berstatus swasta/*All Raudatul Athfal (RA) are private*

Sumber/Source: <sup>1</sup> Kementerian Pendidikan, Kebudayaan, Riset, dan Teknologi; <https://dapo.kemdikbud.go.id/sp>; data semester genap per tanggal 3 September 2024 /*Ministry of Education, Culture, Research, and Technology; https://dapo.kemdikbud.go.id/sp; even semester data as of 3 September 2024*

<sup>2</sup> Kementerian Agama, EMIS, data semester genap laporan sampai dengan 30 Juni 2024/*Ministry of Religious Affairs, EMIS, odd semester report data up to 30 June 2024*

<sup>4</sup> Kementerian Pendidikan, Kebudayaan, Riset, dan Teknologi; Sistem Data Pokok Pendidikan; data semester ganjil laporan sampai dengan 30 November 2023/*Ministry of Education, Culture, Research, and Technology; Basic Education Data System; odd semester report data up to 30 November 2023*

**Tabel 4.1.3** Jumlah Guru Menurut Tingkat Pendidikan di Kecamatan Wanokaka, 2023/2024  
**Table** Number of Teachers by Educational Level in Wanokaka District, 2023/2024

Tingkat Pendidikan Educational Level	Negeri/Public	Swasta/Private	Jumlah/Total
(1)	(2)	(3)	(4)
Taman Kanak-Kanak (TK) <sup>1</sup> <i>Kindergarten</i> <sup>1</sup>	0	11	11
Raudatul Athfal (RA) <sup>2</sup> <i>Raudatul Athfal (RA)</i> <sup>2</sup>	0	0	0
Sekolah Dasar (SD) <sup>4,5</sup> <i>Elementary Schools</i> <sup>4,5</sup>	100	46	146
Madrasah Ibtidaiyah (MI) <sup>2</sup> <i>Madrasah Ibtidaiyah (MI)</i> <sup>2</sup>	0	0	0
Sekolah Menengah Pertama (SMP) <sup>4,5</sup> <i>Junior High Schools</i> <sup>4,5</sup>	106	18	124
Madrasah Tsanawiyah (MTs) <sup>2</sup> <i>Madrasah Tsanawiyah (MTs)</i> <sup>2</sup>	0	0	0
Sekolah Menengah Atas (SMA) <sup>4,5</sup> <i>Senior High Schools</i> <sup>4,5</sup>	38	0	38
Sekolah Menengah Kejuruan (SMK) <sup>4,5</sup> <i>Vocational High Schools</i> <sup>4,5</sup>	32	0	32
Madrasah Aliyah (MA) <sup>2</sup> <i>Madrasah Aliyah (MA)</i> <sup>2</sup>	0	0	0

Catatan/Note: <sup>3</sup>Seluruh Raudatul Athfal (RA) berstatus swasta/All Raudatul Athfal (RA) are private

<sup>3</sup>Jumlah guru termasuk kepala sekolah dan guru/The total of teachers including headmaster and teacher.

Sumber/Source: <sup>1</sup>Kementerian Pendidikan, Kebudayaan, Riset, dan Teknologi; <https://dapo.kemdikbud.go.id/sp>; data semester genap per tanggal 3 September 2024 /Ministry of Education, Culture, Research, and Technology; <https://dapo.kemdikbud.go.id/sp>; even semester data as of 3 September 2024

<sup>2</sup>Kementerian Agama, EMIS, data semester genap laporan sampai dengan 30 Juni 2024/Ministry of Religious Affairs, EMIS, odd semester report data up to 30 June 2024

<sup>4</sup>Kementerian Pendidikan, Kebudayaan, Riset, dan Teknologi; Sistem Data Pokok Pendidikan; data semester ganjil laporan sampai dengan 30 November 2023/Ministry of Education, Culture, Research, and Technology; Basic Education Data System; odd semester report data up to 30 November 2023

**Tabel 4.1.4**  
**Table**

**Jumlah Murid Menurut Tingkat Pendidikan di Kecamatan Wanokaka, 2023/2024**  
**Number of Pupils by Educational Level in Wanokaka District, 2023/2024**

Tingkat Pendidikan Educational Level	Negeri/Public	Swasta/Private	Jumlah/Total
(1)	(2)	(3)	(4)
Taman Kanak-Kanak (TK) <sup>1</sup> <i>Kindergarten</i> <sup>1</sup>	0	229	229
Raudatul Athfal (RA) <sup>2</sup> <i>Raudatul Athfal (RA)</i> <sup>2</sup>	0	0	0
Sekolah Dasar (SD) <sup>4</sup> <i>Elementary Schools</i> <sup>4</sup>	1.155	1.055	2.210
Madrasah Ibtidaiyah (MI) <sup>2</sup> <i>Madrasah Ibtidaiyah (MI)</i> <sup>2</sup>	0	0	0
Sekolah Menengah Pertama (SMP) <sup>4</sup> <i>Junior High Schools</i> <sup>4</sup>	810	325	1.135
Madrasah Tsanawiyah (MTs) <sup>2</sup> <i>Madrasah Tsanawiyah (MTs)</i> <sup>2</sup>	0	0	0
Sekolah Menengah Atas (SMA) <sup>4</sup> <i>Senior High Schools</i> <sup>4</sup>	448	0	448
Sekolah Menengah Kejuruan (SMK) <sup>4</sup> <i>Vocational High Schools</i> <sup>4</sup>	292	0	292
Madrasah Aliyah (MA) <sup>2</sup> <i>Madrasah Aliyah (MA)</i> <sup>2</sup>	0	0	0

Catatan/Note: <sup>3</sup> Seluruh Raudatul Athfal (RA) berstatus swasta/All Raudatul Athfal (RA) are private

Sumber/Source: <sup>1</sup> Kementerian Pendidikan, Kebudayaan, Riset, dan Teknologi; <https://dapo.kemdikbud.go.id/sp>; data semester genap per tanggal 3 September 2024 /Ministry of Education, Culture, Research, and Technology; <https://dapo.kemdikbud.go.id/sp>; even semester data as of 3 September 2024

<sup>2</sup> Kementerian Agama, EMIS, data semester genap laporan sampai dengan 30 Juni 2024/Ministry of Religious Affairs, EMIS, odd semester report data up to 30 June 2024

<sup>4</sup> Kementerian Pendidikan, Kebudayaan, Riset, dan Teknologi; Sistem Data Pokok Pendidikan; data semester ganjil laporan sampai dengan 30 November 2023/Ministry of Education, Culture, Research, and Technology; Basic Education Data System; odd semester report data up to 30 November 2023

## 4.2 KESEHATAN HEALTH

**Tabel 4.2.1 Banyaknya Desa<sup>1</sup>/Kelurahan yang Memiliki Sarana Kesehatan Menurut Jenis Sarana Kesehatan di Kecamatan Wanokaka, 2021–2023**  
**Number of Villages<sup>1</sup>/Kelurahan Health Facilities by Type of Health Facilities in Wanokaka District, 2021–2023**

Jenis Sarana Kesehatan <i>Type of Health Facilities</i>	2021 <sup>2</sup>	2022 <sup>3</sup>	2023 <sup>3</sup>
(1)	(2)	(3)	(4)
Rumah Sakit <i>Hospital</i>	-	-	-
Rumah Sakit Bersalin <i>Maternity Hospital</i>	-	-	-
Poliklinik/Balai Pengobatan <i>Polyclinic</i>	-	-	-
Puskesmas Rawat Inap <i>Public Health Center with Inpatient Care</i>	1	1	1
Puskesmas Tanpa Rawat Inap <i>Public Health Center without Inpatient Care</i>	-	-	-
Apotek <i>Pharmacy</i>	1	1	1

Catatan/Note: <sup>1</sup>Desa pada tabel ini termasuk Unit Permukiman Transmigrasi (UPT) yang masih dibina oleh kementerian terkait/  
*Villages in this table include Transmigration Settlement Unit which is still fostered by the relevant ministries.*

Sumber/Source: <sup>2</sup>Badan Pusat Statistik, Pendataan Potensi Desa (Podes)/BPS-Statistics Indonesia, Village Potential Data Collecting

<sup>3</sup>...

**Tabel** 4.2.2  
**Table**

**Banyaknya Tenaga Pelayanan Kesehatan Menurut Status  
Tenaga Kesehatan di Kabupaten Sumba Barat, 2023**  
**Number of Health Service Personnel According to Health  
Personnel Status in Wanokaka District, 2023**

Kecamatan/ District	Dokter Doctor	Perawat Nurse	Bidan Midwife	Paramedis Non Perawat Non-Nurse Paramedics	Non Medis Non- Medical
(1)	(2)	(3)	(4)	(5)	(6)
Lamboya	7	52	18	13	3
Wanokaka	5	37	11	16	3
Laboya Barat	1	12	11	9	2
Loli	33	235	65	47	47
Kota Waikabubak	20	136	32	35	27
Tana Righu	4	46	24	22	6
<b>Sumba Barat</b>	<b>70</b>	<b>518</b>	<b>161</b>	<b>142</b>	<b>88</b>

Lanjutan Tabel/*Continued Table 4.2.2*

<b>Kecamatan/ District</b>	<b>Tenaga Farmasi Pharmacy Personnel</b>	<b>Tenaga Kesehatan Masyarakat Community Health Workers</b>	<b>Tenaga Kesehatan Lingkungan Environmental Health Workers</b>	<b>Tenaga Gizi Nutritionist</b>
(1)	(2)	(3)	(4)	(5)
Lamboya	2	4	3	4
Wanokaka	3	9	1	3
Laboya Barat	1	4	2	2
Loli	12	11	7	15
Kota Waikabubak	15	8	3	9
Tana Righu	3	9	4	6
<b>Sumba Barat</b>	<b>36</b>	<b>45</b>	<b>20</b>	<b>39</b>

Lanjutan Tabel/*Continued Table 4.2.2*

Kecamatan/ <i>District</i>	Tenaga keterampilan Fisik <i>Physical skills</i>	Tenaga Ketechnisan Medis <i>Medical Technician</i>	Tenaga Teknik Biomedika <i>Biomedical Engineering Staff</i>	Tenaga Kesehatan Tradisional <i>Traditional Health Workers</i>
(1)	(2)	(3)	(4)	(5)
Lamboya	0	3	0	0
Wanokaka	0	3	0	0
Laboya Barat	0	2	0	0
Loli	2	43	4	0
Kota Waikabubak	0	24	3	0
Tana Righu	0	6	0	0
<b>Sumba Barat</b>	<b>2</b>	<b>81</b>	<b>7</b>	<b>0</b>

Catatan/Note: Pada Kolom "Dokter" termasuk dokter umum, dokter gigi, dokter spesialis/ *In the "Doctor" column which includes general practitioners, dentists, specialist doctors*

Pada Kolom "Paramedis Non Perawat" adalah penjumlahan dari tenaga farmasi, kesmas, kesehatan lingkungan, gizi dan keterampilan fisik/ *The column "Non-Nursing Paramedics" is filled in with the sum of pharmaceutical, public health, environmental health, nutrition and physical skills personnel.*

Pada kolom "Non Medis" adalah penjumlahan dari tenaga ketechnisan medis, teknik biomedika dan kesehatan tradisional/ *The "Non Medical" column is filled with the sum of medical engineering, biomedical engineering and traditional health personnel*

Sumber/Source: Dinas Kesehatan Kabupaten Sumba Barat/ *Public health Office of Sumba Barat Regency*

### 4.3 PERUMAHAN DAN LINGKUNGAN HOUSING AND ENVIRONMENT

**Tabel** 4.3.1 **Banyaknya Desa<sup>1</sup>/Kelurahan Menurut Sumber Air Minum Sebagian Besar Keluarga di Kecamatan Wanokaka, 2021–2023**  
**Table** **Number of Villages<sup>1</sup>/Kelurahan by Drinking Water Source of Majority Family in Wanokaka District, 2021–2023**

Sumber Air Minum Source of Drinking Water	2021 <sup>2</sup>	2022 <sup>3</sup>	2023 <sup>3</sup>
(1)	(2)	(3)	(4)
Air Kemasan Bermerk/ <i>Branded Bottled Water</i>	-	-	-
Air Isi Ulang/ <i>Refill Water</i>	-	-	-
Leding Dengan Meteran/ <i>Metered Piped Water</i>	-	-	-
Leding Tanpa Meteran/ <i>Non Metered Piped Water</i>	-	-	-
Sumur Bor atau Pompa/ <i>Artesian Well or Pumped Water</i>	-	-	-
Sumur/ <i>Well</i>	-	-	-
Mata Air/ <i>Spring</i>	14	14	14
Sungai/Danau/Kolam/ Waduk/Situ/ Embung/Bendungan/ <i>River/Lake/Pond/ Reservoir/Dam</i>	-	-	-
Air Hujan/ <i>Rainwater</i>	-	-	-
Lainnya/ <i>Others</i>	-	-	-

Catatan/*Note*: <sup>1</sup>Desa pada tabel ini termasuk Unit Permukiman Transmigrasi (UPT) yang masih dibina oleh kementerian terkait/  
*Villages in this table include Transmigration Settlement Unit which is still fostered by the relevant ministries.*

Sumber/*Source*: <sup>2</sup>Badan Pusat Statistik, Pendataan Potensi Desa (Podes)/*BPS-Statistics Indonesia, Village Potential Data Collecting*  
<sup>3</sup>...

**Tabel 4.3.2**  
**Table**

**Banyaknya Keluarga Menurut Desa/Kelurahan dan Jenis Pengguna Listrik di Kecamatan Wanokaka, 2023**  
**Number of Family by Villages/Kelurahan and Type of Electricity Consumer in Wanokaka District, 2023**

Desa/Kelurahan <i>Village/Kelurahan</i>	Pengguna Listrik <i>Electricity Consumer</i>			Bukan Pengguna Listrik <i>Not Electricity Consumer</i>
	PLN <i>State Electricity Company</i>	Non-PLN <i>Non-State Electricity Company</i>	Jumlah <i>Total</i>	
(1)	(2)	(3)	(4)	(5)
01. Hoba Wawi	131	120	251	54
02. Rua	82	228	310	-
03. Pahola	21	166	187	155
04. Wai Hura	218	10	228	161
05. Bali Loku	210	170	380	83
06. Hupu Mada	147	68	215	231
07. Katiku Loku	185	5	190	9
08. Tara Manu	220	-	220	74
09. Praibakul	73	42	115	251
10. Mamodu	99	100	199	41
11. Rewa Rara	70	16	86	124
12. Ana Wolu	46	75	121	8
13. Wei Mangoma	64	218	282	23
14. Pari Rara	10	161	171	21
<b>Wanokaka</b>	<b>1.576</b>	<b>1.379</b>	<b>2.955</b>	<b>1.235</b>

Catatan/Note: ...

Sumber/Source: Badan Pusat Statistik, Pendataan Potensi Desa (Podes)/BPS-Statistics Indonesia, Village Potential Data Collecting

**Tabel**  
**Table** 4.3.3

**Banyaknya Desa<sup>1</sup>/Kelurahan Menurut Sumber  
Penerangan Jalan Utama Desa/Kelurahan di Kecamatan  
Wanokaka, 2021–2023**  
*Number of Villages<sup>1</sup>/Kelurahan by Source of Villages/  
Kelurahan's Main Street Illumination in Wanokaka District,  
2021–2023*

Sumber Penerangan Jalan Utama <i>Source of Main Street Illumination</i>	2021 <sup>2</sup>	2022 <sup>3</sup>	2023 <sup>3</sup>
(1)	(2)	(3)	(4)
Listrik Pemerintah/ <i>State Electricity</i>	1	3	3
Listrik Non-Pemerintah/ <i>Non-State Electricity</i>	-	-	-
Non Listrik/ <i>Non-Electric</i>	13	11	11

Catatan/*Note*: <sup>1</sup>Desa pada tabel ini termasuk Unit Permukiman Transmigrasi (UPT) yang masih dibina oleh kementerian terkait/  
*Villages in this table include Transmigration Settlement Unit which is still fostered by the relevant ministries.*

Sumber/*Source*: <sup>2</sup>Badan Pusat Statistik, Pendataan Potensi Desa (Podes)/*BPS-Statistics Indonesia, Village Potential Data Collecting*

<sup>3</sup>...

**Tabel**  
**Table** 4.3.4

**Banyaknya Desa<sup>1</sup>/Kelurahan Menurut Penggunaan Fasilitas Tempat Buang Air Besar Sebagian Besar Keluarga di Kecamatan Wanokaka, 2021–2023**  
**Number of Villages<sup>1</sup>/Kelurahan by Toilet Facility Used by Majority Family in Wanokaka District, 2021–2023**

Fasilitas Tempat Buang Air Besar <i>Toilet Facility</i>	2021 <sup>2</sup>	2022 <sup>3</sup>	2023 <sup>3</sup>
(1)	(2)	(3)	(4)
<b>Jamban/Toilet</b>	8	14	14
Sendiri/Private	6	13	13
Bersama/Shared	2	1	1
Umum/Public	-	-	-
<b>Bukan Jamban/Non-Toilet</b>	6	-	-
<b>Jumlah/Total</b>	<b>14</b>	<b>14</b>	<b>14</b>

Catatan/Note: <sup>1</sup>Desa pada tabel ini termasuk Unit Permukiman Transmigrasi (UPT) yang masih dibina oleh kementerian terkait/  
*Villages in this table include Transmigration Settlement Unit which is still fostered by the relevant ministries.*

Sumber/Source: <sup>2</sup>Badan Pusat Statistik, Pendataan Potensi Desa (Podes)/BPS-Statistics Indonesia, Village Potential Data Collecting

<sup>3</sup>...

**Tabel**  
**Table** 4.3.5

**Banyaknya Desa/Kelurahan Menurut Jenis Bahan Bakar untuk Memasak yang Digunakan Sebagian Besar Keluarga di Kecamatan Wanokaka, 2023**  
**Number of Villages/Kelurahan by Type of Cooking Fuel Used by Majority Family in Wanokaka District, 2023**

<b>Jenis Bahan Bakar untuk Memasak</b> <b>Type of Cooking Fuel</b>	<b>2023</b>
(1)	(2)
Listrik/ <i>Electric</i>	-
Elpiji 5,5 kg/ <i>Blue Gas 5.5 kg-LPG</i>	-
Elpiji 12 kg/ <i>12 kg-LPG</i>	-
Elpiji 3 kg/ <i>3 kg-LPG</i>	-
Gas Kota/ <i>City Gas</i>	-
Biogas/ <i>Biogas</i>	-
Minyak Tanah/ <i>Kerosene</i>	-
Briket/ <i>Briquettes</i>	-
Arang/ <i>Charcoal</i>	-
Kayu Bakar/ <i>Firewood</i>	14
Lainnya/ <i>Others</i>	-
<b>Jumlah/Total</b>	<b>14</b>

Catatan/Note: ...

Sumber/Source: Badan Pusat Statistik, Pendataan Potensi Desa (Podes)/BPS-Statistics Indonesia, Village Potential Data Collecting

#### 4.4 AGAMA DAN SOSIAL LAINNYA RELIGION AND OTHER SOCIAL AFFAIRS

**Tabel 4.4.1** Jumlah Tempat Peribadatan Menurut Desa/Kelurahan di Kecamatan Wanokaka, 2023  
**Table** *Number of Worship Places by Villages/Kelurahan in Wanokaka District, 2023*

Desa/Kelurahan <i>Village/Kelurahan</i>	Masjid <i>Mosque</i>	Mushola <i>Pray Room</i>	Gereja Protestan <i>Protestant Church</i>	Gereja Katholik <i>Catholic Church</i>	Pura <i>Temple</i>	Vihara
(1)	(2)	(3)	(4)	(5)	(6)	(7)
01. Hoba Wawi						
02. Rua						
03. Pahola						
04. Wai Hura						
05. Bali Loku						
06. Hupu Mada						
07. Katiku Loku						
08. Tara Manu						
09. Praibakul						
10. Mamodu						
11. Rewa Rara						
12. Ana Wolu						
13. Wei Mangoma						
14. Pari Rara						
<b>Wanokaka</b>	<b>1</b>	<b>0</b>	<b>17</b>	<b>7</b>	<b>0</b>	<b>0</b>

Catatan/Note: Belum tersedia rincian tempat peribadatan per Desa

Sumber/Source: Kantor Kementerian Agama Kabupaten Sumba Barat/Religion Ministry of Sumba Barat Regency

**Tabel**  
**Table** 4.4.2

**Banyaknya Kejadian Bencana Alam Menurut Desa/  
Kelurahan dan Jenis Bencana Alam di Kecamatan  
Wanokaka, 2023**  
*Number of Natural Disaster Events by Villages/Kelurahan  
and Type of Natural Disaster in Wanokaka District, 2023*

Desa/Kelurahan <i>Village/Kelurahan</i>	Gempa Bumi <i>Earthquake</i>	Tsunami <i>Tsunami</i>	Gunung Meletus <i>Volcanic Eruption</i>	Tanah Longsor <i>Landslide</i>
(1)	(2)	(3)	(4)	(5)
01. Hoba Wawi	-	-	-	-
02. Rua	-	-	-	-
03. Pahola	1	-	-	1
04. Wai Hura	-	-	-	-
05. Bali Loku	-	-	-	-
06. Hupu Mada	-	-	-	-
07. Katiku Loku	-	-	-	-
08. Tara Manu	-	-	-	-
09. Praibakul	-	-	-	-
10. Mamodu	-	-	-	-
11. Rewa Rara	-	-	-	-
12. Ana Wolu	-	-	-	-
13. Wei Mangoma	-	-	-	-
14. Pari Rara	-	-	-	-
<b>Wanokaka</b>	<b>1</b>	<b>-</b>	<b>-</b>	<b>1</b>

Lanjutan Tabel/*Continued Table* 4.4.2

<b>Desa/Kelurahan Village/Kelurahan</b>	<b>Banjir Floods</b>	<b>Banjir Bandang Flash Floods</b>	<b>Kekeringan Drought</b>	<b>Kebakaran Hutan dan Lahan Forest and Land Fires</b>
(1)	(6)	(7)	(8)	(9)
01. Hoba Wawi	-	-	1	-
02. Rua	1	-	1	-
03. Pahola	1	-	1	-
04. Wai Hura	-	-	-	-
05. Bali Loku	1	-	-	-
06. Hupu Mada	-	-	-	-
07. Katiku Loku	-	-	-	-
08. Tara Manu	-	-	-	-
09. Praibakul	-	-	-	-
10. Mamodu	-	-	-	-
11. Rewa Rara	-	-	-	-
12. Ana Wolu	-	-	-	-
13. Wei Mangoma	-	-	-	-
14. Pari Rara	-	-	-	-
<b>Wanokaka</b>	<b>3</b>	<b>-</b>	<b>3</b>	<b>-</b>

Lanjutan Tabel/*Continued Table* 4.4.2

Desa/Kelurahan <i>Village/Kelurahan</i>	Angin Puyuh/ Puting Beliung/ Topan <i>Tornado/Typhoon</i>	Gelombang Pasang Tidal Wave	Abrasi <i>Abrasion</i>
(1)	(10)	(11)	(12)
01. Hoba Wawi	1	-	-
02. Rua	1	-	-
03. Pahola	1	-	-
04. Wai Hura	1	-	-
05. Bali Loku	1	-	-
06. Hupu Mada	-	-	-
07. Katiku Loku	1	-	-
08. Tara Manu	1	-	-
09. Praibakul	-	-	-
10. Mamodu	1	-	-
11. Rewa Rara	-	-	-
12. Ana Wolu	1	-	-
13. Wei Mangoma	1	-	-
14. Pari Rara	-	-	-
<b>Wanokaka</b>	<b>10</b>	<b>-</b>	<b>-</b>

Catatan/*Note*: ...Sumber/*Source*: Badan Pusat Statistik, Pendataan Potensi Desa (Podes)/BPS-Statistics Indonesia, *Village Potential Data Collecting*

**Tabel**  
**Table** 4.4.3

**Banyaknya Korban Jiwa Akibat Bencana Alam Menurut Desa/Kelurahan dan Jenis Bencana Alam di Kecamatan Wanokaka, 2023**  
*Number of Fatalities Due to Natural Disasters by Villages/ Kelurahan and Type of Natural Disaster in Wanokaka District, 2023*

Desa/Kelurahan <i>Village/Kelurahan</i>	Gempa Bumi <i>Earthquake</i>	Tsunami <i>Tsunami</i>	Gunung Meletus <i>Volcanic Eruption</i>	Tanah Longsor <i>Landslide</i>
(1)	(2)	(3)	(4)	(5)
01. Hoba Wawi	-	-	-	-
02. Rua	-	-	-	-
03. Pahola	-	-	-	-
04. Wai Hura	-	-	-	-
05. Bali Loku	-	-	-	-
06. Hupu Mada	-	-	-	-
07. Katiku Loku	-	-	-	-
08. Tara Manu	-	-	-	-
09. Praibakul	-	-	-	-
10. Mamodu	-	-	-	-
11. Rewa Rara	-	-	-	-
12. Ana Wolu	-	-	-	-
13. Wei Mangoma	-	-	-	-
14. Pari Rara	-	-	-	-
<b>Wanokaka</b>	-	-	-	-

Lanjutan Tabel/*Continued Table 4.4.3*

Desa/Kelurahan <i>Village/Kelurahan</i>	Banjir <i>Floods</i>	Banjir Bandang <i>Flash Floods</i>	Kekeringan <i>Drought</i>	Kebakaran Hutan dan Lahan <i>Forest and Land Fires</i>
(1)	(6)	(7)	(8)	(9)
01. Hoba Wawi	-	-	-	-
02. Rua	-	-	-	-
03. Pahola	-	-	-	-
04. Wai Hura	-	-	-	-
05. Bali Loku	-	-	-	-
06. Hupu Mada	-	-	-	-
07. Katiku Loku	-	-	-	-
08. Tara Manu	-	-	-	-
09. Praibakul	-	-	-	-
10. Mamodu	-	-	-	-
11. Rewa Rara	-	-	-	-
12. Ana Wolu	-	-	-	-
13. Wei Mangoma	-	-	-	-
14. Pari Rara	-	-	-	-
<b>Wanokaka</b>	-	-	-	-

Lanjutan Tabel/*Continued Table* 4.4.3

Desa/Kelurahan <i>Village/Kelurahan</i>	Angin Puyuh/ Puting Beliung/ Topan <i>Tornado/Typhoon</i>	Gelombang Pasang <i>Tidal Wave</i>	Abrasi <i>Abrasion</i>
(1)	(10)	(11)	(12)
01. Hoba Wawi	-	-	-
02. Rua	-	-	-
03. Pahola	-	-	-
04. Wai Hura	-	-	-
05. Bali Loku	-	-	-
06. Hupu Mada	-	-	-
07. Katiku Loku	-	-	-
08. Tara Manu	-	-	-
09. Praibakul	-	-	-
10. Mamodu	-	-	-
11. Rewa Rara	-	-	-
12. Ana Wolu	-	-	-
13. Wei Mangoma	-	-	-
14. Pari Rara	-	-	-
<b>Wanokaka</b>	-	-	-

Catatan/*Note*: ...Sumber/*Source*: Badan Pusat Statistik, Pendataan Potensi Desa (Podes)/BPS-Statistics Indonesia, *Village Potential Data Collecting*

**Tabel** 4.4.4  
**Table**

**Keberadaan Fasilitas/Upaya Antisipasi/Mitigasi Bencana Alam Menurut Desa/Kelurahan di Kecamatan Wanokaka, 2023**

*Existence of Facilities/Efforts for Anticipation/Mitigation of Natural Disasters by Villages/Kelurahan by Villages/Kelurahan in Wanokaka District, 2023*

Desa/Kelurahan <i>Village/Kelurahan</i>	Sistem Peringatan Dini Bencana Alam <i>Natural Disaster Early Warning System</i>	Sistem Peringatan Dini Khusus Tsunami <i>Tsunami Early Warning System</i>	Perlengkapan Keselamatan <i>Safety Equipment</i>
(1)	(2)	(3)	(4)
01. Hoba Wawi	Tidak Ada	Tidak Ada	Tidak Ada
02. Rua	Tidak Ada	Tidak Ada	Tidak Ada
03. Pahola	Tidak Ada	Tidak Ada	Tidak Ada
04. Wai Hura	Tidak Ada	Tidak Ada	Tidak Ada
05. Bali Loku	Tidak Ada	Tidak Ada	Tidak Ada
06. Hupu Mada	Tidak Ada	Tidak Ada	Tidak Ada
07. Katiku Loku	Tidak Ada	Tidak Ada	Tidak Ada
08. Tara Manu	Tidak Ada	Tidak Ada	Tidak Ada
09. Praibakul	Tidak Ada	Tidak Ada	Tidak Ada
10. Mamodu	Tidak Ada	Tidak Ada	Tidak Ada
11. Rewa Rara	Tidak Ada	Tidak Ada	Tidak Ada
12. Ana Wolu	Tidak Ada	Tidak Ada	Tidak Ada
13. Wei Mangoma	Tidak Ada	Tidak Ada	Tidak Ada
14. Pari Rara	Tidak Ada	Tidak Ada	Tidak Ada
<b>Wanokaka</b>	Tidak Ada	Tidak Ada	Tidak Ada

Lanjutan Tabel/*Continued Table 4.4.4*

Desa/Kelurahan <i>Village/Kelurahan</i>	Rambu-Rambu dan Jalur Evakuasi Bencana <i>Sign and Evacuation Route</i>	Pembuatan, Perawatan, atau Normalisasi: Sungai, Kanal, Tanggul, Parit, Drainase, Waduk, Pantai, dll <i>Manufacture, Maintenance, or Normalization: Rivers, Canals, Embankment, etc</i>
(1)	(5)	(6)
01. Hoba Wawi	Tidak Ada	Tidak Ada
02. Rua	Tidak Ada	Tidak Ada
03. Pahola	Tidak Ada	Tidak Ada
04. Wai Hura	Tidak Ada	Tidak Ada
05. Bali Loku	Tidak Ada	Tidak Ada
06. Hupu Mada	Tidak Ada	Tidak Ada
07. Katiku Loku	Tidak Ada	Tidak Ada
08. Tara Manu	Tidak Ada	Tidak Ada
09. Praibakul	Tidak Ada	Tidak Ada
10. Mamodu	Tidak Ada	Tidak Ada
11. Rewa Rara	Tidak Ada	Tidak Ada
12. Ana Wolu	Tidak Ada	Tidak Ada
13. Wei Mangoma	Tidak Ada	Tidak Ada
14. Pari Rara	Tidak Ada	Tidak Ada
<b>Wanokaka</b>	Tidak Ada	Tidak Ada

Catatan/Note: ...

Sumber/Source: Badan Pusat Statistik, Pendataan Potensi Desa (Podes)/BPS-Statistics Indonesia, *Village Potential Data Collecting*

**Tabel**  
**Table** 4.4.5

**Banyaknya Desa/Kelurahan yang Memiliki Kelompok Kegiatan Olahraga Menurut Jenis Olahraga dan Ketersediaan Fasilitas/Lapangan Olahraga di Kecamatan Wanokaka, 2023**  
**Number of Villages/Kelurahan Having Sport Activities Groups by Type of Sport and Availability of Sport Facilities/Fields in Wanokaka District, 2023**

Jenis Olahraga <i>Type of Sport</i>	Kondisi Fasilitas/Lapangan Olahraga <i>Condition of Sport Facilities/Fields</i>			Tidak Ada Fasilitas/ Lapangan Olahraga <i>No Sport Facilities/ Fields</i>
	Baik	Rusak Sedang	Rusak Parah	
(1)	(2)	(3)	(4)	(5)
Sepak Bola/ <i>Soccer</i>	3	1	0	10
Bola Voli/ <i>Volley Ball</i>	8	1	0	5
Bulu Tangkis/ <i>Badminton</i>	1	0	0	13
Bola Basket/ <i>Basket Ball</i>	0	0	0	14
Tenis Lapangan/ <i>Court Tennis</i>	0	0	0	14
Tenis Meja/ <i>Table Tennis</i>	0	0	0	14
Futsal	1	0	0	13
Renang/ <i>Swimming</i>	3	0	0	11
Bela Diri/ <i>Martial Arts</i>	0	0	0	14
Bilyard/ <i>Billiards</i>	0	0	0	14
Fitnes, Aerobik, dll/ <i>Fitness, Aerobics, etc</i>	0	0	0	14
Lainnya/ <i>Others</i>	0	0	0	14

Catatan/*Note*: ...

Sumber/*Source*: Badan Pusat Statistik, Pendataan Potensi Desa (Podes)/BPS-Statistics Indonesia, Village Potential Data Collecting

BAB  
**5**

PERTANIAN  
*AGRICULTURE*



**3** kw  
Bawang  
Merah/Shallots

**7** kw  
Tomat/T  
omato



**14** kw  
Cabai Rawit/  
Chili

**7** kw  
Labu Siam/  
Chayote



**Tabel**  
**Table** 5.1

**Luas Panen Tanaman Sayuran dan Buah-buahan Semusim  
Menurut Jenis Tanaman di Kecamatan Wanokaka (ha),  
2020–2023**  
*Harvested Area of Seasonal Vegetables and Fruits by Kind  
of Plant in Wanokaka District (ha), 2020–2023*

Jenis Tanaman <i>Kind of Plants</i>	2020	2021	2022	2023
(1)	(2)	(3)	(4)	(5)
<b>Sayuran/Vegetables:</b>	<b>11</b>	<b>34</b>	<b>43</b>	<b>51</b>
<i>Bawang Merah/Shallots</i>	1	8	8	3
<i>Cabai Besar/TW/Teropong</i>	0	5	0	0
<i>Chili/Big Chili</i>	0	0	0	0
<i>Cabai Keriting</i>	0	0	0	0
<i>Curly Chili</i>	0	0	0	0
<i>Cabai Rawit</i>	4	6	16	14
<i>Chili/Cayenne Pepper</i>	0	0	0	0
<i>Kentang/Potato</i>	0	0	0	0
<i>Kubis/Cabbage</i>	0	0	0	0
<i>Tomat/Tomato</i>	1	6	8	7
<i>Bawang Putih/Garlic</i>	0	0	0	0
<i>Kangkung/Water Spinach</i>	3	3	5	15
<i>Bayam/Spinach</i>	2	6	6	12
<b>Buah–buahan/Fruits:</b>	<b>0</b>	<b>8</b>	<b>15</b>	<b>16</b>
<i>Labu Siam/Chayote</i>	0	3	11	12
<i>Ketimun/Cucumber</i>	0	5	4	4

Catatan/Note: ...

Sumber/Source: Badan Pusat Statistik, Statistik Pertanian Hortikultura SPH-SBS/BPS-Statistics Indonesia, Agricultural Statistic for Horticulture SPH-SBS

**Tabel** 5.2  
**Table**

**Produksi Tanaman Sayuran dan Buah-buahan Semusim Menurut Jenis Tanaman di Kecamatan Wanokaka (kuintal), 2020–2023**  
**Production of Seasonal Vegetables and Fruits by Kind of Plant in Wanokaka District (kuintal), 2020–2023**

Jenis Tanaman Kind of Plants	2020	2021	2022	2023
(1)	(2)	(3)	(4)	(5)
<b>Sayuran/Vegetables:</b>	61	123	1718	514
<i>Bawang Merah/Shallots</i>	2	16	752	62
<i>Cabai Besar/TW/Teropong</i>	0	24	0	0
<i>Chili/Big Chili</i>	0	0	0	0
<i>Cabai Keriting</i>	0	0	0	0
<i>Curly Chili</i>	0	0	0	0
<i>Cabai Rawit</i>	48	27	874	221
<i>Chili/Cayenne Pepper</i>	0	0	0	0
<i>Kentang/Potato</i>	0	0	0	0
<i>Kubis/Cabbage</i>	0	6	7	2
<i>Tomat/Tomato</i>	1	13	58	64
<i>Bawang Putih/Garlic</i>	0	0	0	0
<i>Kangkung/Water Spinach</i>	8	26	18	59
<i>Bayam/Spinach</i>	2	11	9	106
<b>Buah–buahan/Fruits:</b>	<b>0</b>	<b>25</b>	<b>44</b>	<b>200</b>
<i>Labu Siam/Chayote</i>	0	18	35	105
<i>Ketimun/Cucumber</i>	0	7	9	95

Catatan/Note: ...  
Sumber/Source: Badan Pusat Statistik, Statistik Pertanian Hortikultura SPH-SBS/BPS-Statistics Indonesia, Agricultural Statistic for Horticulture SPH-SBS

**Tabel 5.3** Luas Panen Tanaman Biofarmaka Menurut Jenis Tanaman di Kecamatan Wanokaka (m<sup>2</sup>), 2020–2023  
**Table** *Harvested Area of Medicinal Plants by Kind of Plant in Wanokaka District (m<sup>2</sup>), 2020–2023*

Jenis Tanaman Kind of Plants	2020	2021	2022	2023
(1)	(2)	(3)	(4)	(5)
Jahe/Ginger	120	42	12	0
Laos/Lengkuas/Galanga	80	47	15	0
Kencur/East Indian Galangal	0	0	2	0
Kunyit/Turmeric	160	33	16	1099
Temulawak/Java Turmeric	0	0	382	313
Serai/Lemongrass	0	280	240	206

Catatan/Note: ...

Sumber/Source: Badan Pusat Statistik, Statistik Pertanian Hortikultura SPH-TBF/BPS-Statistics Indonesia, Agricultural Statistic for Horticulture SPH-TBF

**Tabel** 5.4  
**Table**

**Produksi Tanaman Biofarmaka Menurut Jenis Tanaman di Kecamatan Wanokaka (kg), 2020–2023**  
**Production of Medicinal Plants by Kind of Plant in Wanokaka District (kg), 2020–2023**

Jenis Tanaman Kind of Plants	2020	2021	2022	2023
(1)	(2)	(3)	(4)	(5)
Jahe/Ginger	225	20	144	0
Laos/Lengkuas/Galanga	151	56	25	0
Kencur/East Indian Galangal	0	0	20	0
Kunyit/Turmeric	275	47	28	473
Temulawak/Java Turmeric	0	0	3730	1565
Serai/Lemongrass	0	0	2330	625

Catatan/Note: ...

Sumber/Source: Badan Pusat Statistik, Statistik Pertanian Hortikultura SPH-TBF/BPS-Statistics Indonesia, Agricultural Statistic for Horticulture SPH-TBF

**Tabel**  
**Table** 5.5

**Luas Panen Tanaman Hias Menurut Jenis Tanaman di  
Kecamatan Wanokaka (m<sup>2</sup>), 2020–2023**  
*Harvested Area of Ornamental Plants by Kind of Plant in  
Wanokaka District (m<sup>2</sup>), 2020–2023*

Jenis Tanaman <i>Kind of Plants</i>	2020	2021	2022	2023
(1)	(2)	(3)	(4)	(5)
Anggrek Pot/ <i>Pot Orchid</i>	-	-	-	-
Anggrek Potong/ <i>Cut Orchid</i>	-	-	-	-
Krisan/ <i>Chrysantemum</i>	-	-	-	-
Mawar/ <i>Rose</i>	-	-	-	-
Sedap Malam/ <i>Tuberose</i>	-	-	-	-
Kamboja Jepang/ <i>Adenium</i>	-	-	-	-
Melati/ <i>Jasmine</i>	-	-	-	-

Catatan/Note: ...

Sumber/Source: Badan Pusat Statistik, Statistik Pertanian Hortikultura SPH-TH/BPS-Statistics Indonesia, *Agricultural Statistik for Horticulture SPH-TH*

**Tabel** 5.6  
**Table**

**Produksi Tanaman Hias Menurut Jenis Tanaman di  
Kecamatan Wanokaka (tangkai), 2020–2023**  
*Production of Ornamental Plants by Kind of Plant n  
Wanokaka District (stalks), 2020–2023*

Jenis Tanaman <i>Kind of Plants</i>	2020	2021	2022	2023
(1)	(2)	(3)	(4)	(5)
Anggrek Pot/ <i>Pot Orchid</i>	-	-	-	-
Anggrek Potong/ <i>Cut Orchid</i>	-	-	-	-
Krisan/ <i>Chrysantemum</i>	-	-	-	-
Mawar/ <i>Rose</i>	-	-	-	-
Sedap Malam/ <i>Tuberose</i>	-	-	-	-
Kamboja Jepang/ <i>Adenium</i>	-	-	-	-
Melati/ <i>Jasmine</i>	-	-	-	-

Catatan/*Note*: ...

Sumber/*Source*: Badan Pusat Statistik, Statistik Pertanian Hortikultura SPH-TH/*BPS-Statistics Indonesia, Agricultural Statistik for Horticulture SPH-TH*

**Tabel** 5.7  
**Table**

**Produksi Buah-Buahan dan Sayuran Tahunan Menurut Jenis Tanaman di Kecamatan Wanokaka (kuintal), 2020–2023**  
**Production of Annual Fruits and Vegetables by Kind of Plant in Wanokaka District (quintal), 2020–2023**

Jenis Tanaman <i>Kind of Plants</i>	2020	2021	2022	2023
(1)	(2)	(3)	(4)	(5)
<b>Buah–Buahan/Fruits:</b>	<b>1.092</b>	<b>2.005</b>	<b>32.381</b>	<b>1.494</b>
Mangga/ <i>Mango</i>	0	200	11.965	243
Durian/ <i>Durian</i>	24	15	0	0
Jeruk Siam/ <i>Kepron/Orange/Tangerine</i>	146	90	463	0
Pisang/ <i>Banana</i>	121	1.500	4.375	342
Pepaya/ <i>Papaya</i>	460	200	3.028	376
Salak/ <i>Snakefruit</i>	0	0	0	0
Alpukat/ <i>Avocado</i>	221	0	300	361
Jeruk Besar/ <i>Pomelo</i>	120	0	12.250	172
<b>Sayuran/Vegetables:</b>	<b>50</b>	<b>38</b>	<b>883</b>	<b>327</b>
Kangkung/ <i>Water Spinach</i>	48	27	874	221
Bayam/ <i>Spinach</i>	2	11	9	106

Catatan/Note: ...

Sumber/Source: Badan Pusat Statistik, Statistik Pertanian Hortikultura SPH-BST/BPS-Statistics Indonesia, Agricultural Statistic for Horticulture SPH-BST

# BAB 6

## PARIWISATA, TRANSPORTASI, DAN KOMUNIKASI *TOURISM, TRANSPORTATION, AND COMMUNICATION*



• Jumlah Hotel : 3

• Panjang Jalan 128.32 Km

• Jumlah Menara Telepon seluler/

*Number of Base Transceiver Station (BTS)* 5



## 6.1 PARIWISATA TOURISM

**Tabel 6.1.1** Jumlah Sarana Akomodasi Menurut Desa/Kelurahan dan Jenis Akomodasi di Kecamatan Wanokaka, 2023  
**Table** *Number of Accomodation Facilities by Villages/Kelurahan and Type of Accomodation in Wanokaka District, 2023*

Desa/Kelurahan Village/Kelurahan	Hotel /Hotel	Penginapan lodging
(1)	(2)	(3)
01. Hoba Wawi	1	0
02. Rua	0	4
03. Pahola	0	0
04. Wai Hura	0	2
05. Bali Loku	0	0
06. Hupu Mada	0	0
07. Katiku Loku	0	0
08. Tara Manu	0	0
09. Praibakul	0	0
10. Mamodu	0	0
11. Rewa Rara	0	0
12. Ana Wolu	1	0
13. Wei Mangoma	1	0
14. Pari Rara	0	0
<b>Wanokaka</b>	<b>3</b>	<b>6</b>

Catatan/Note: ...

Sumber/Source: Badan Pusat Statistik, Pendataan Potensi Desa (Podes)/BPS-Statistics Indonesia, Village Potential Data Collecting

## 6.2 TRANSPORTASI TRANSPORTATION

**Tabel 6.2.1** Prasarana dan Sarana Transportasi Antardesa/Kelurahan Menurut Desa/Kelurahan di Kecamatan Wanokaka, 2023  
*Table 6.2.1 Inter-Villages/Kelurahan Transportation Infrastructure and Facilities by Villages/Kelurahan in Wanokaka District, 2023*

Desa/Kelurahan <i>Village/Kelurahan</i>	Jenis Prasarana Transportasi <i>Type of Transportation Infrastructure</i>	Keberadaan Angkutan Umum <i>Availability of Public Transportation</i>
(1)	(2)	(3)
01. Hoba Wawi	Darat	Ada, tanpa trayek tetap
02. Rua	Darat	Ada, tanpa trayek tetap
03. Pahola	Darat	Ada, tanpa trayek tetap
04. Wai Hura	Darat	Ada, tanpa trayek tetap
05. Bali Loku	Darat	Ada, tanpa trayek tetap
06. Hupu Mada	Darat	Ada, tanpa trayek tetap
07. Katiku Loku	Darat	Ada, tanpa trayek tetap
08. Tara Manu	Darat	Ada, tanpa trayek tetap
09. Praibakul	Darat	Ada, dengan trayek tetap
10. Mamodu	Darat	Ada, tanpa trayek tetap
11. Rewa Rara	Darat	Ada, tanpa trayek tetap
12. Ana Wolu	Darat	Ada, tanpa trayek tetap
13. Wei Mangoma	Darat	Ada, tanpa trayek tetap
14. Pari Rara	Darat	Ada, tanpa trayek tetap

Lanjutan Tabel/*Continued Table* 6.2.1

<b>Desa/Kelurahan Village/Kelurahan</b>	<b>Jenis Permukaan Jalan Darat Terluas Type of The Widest Road Surface</b>	<b>Dapat Dilalui Kendaraan Bermotor Roda 4 atau Lebih Passable by Vehicle with 4 or more Wheels</b>
(1)	(2)	(3)
01. Hoba Wawi	Aspal/Beton	Sepanjang tahun
02. Rua	Aspal/Beton	Sepanjang tahun
03. Pahola	Diperkeras (kerikil, batu, dll)	Sepanjang tahun
04. Wai Hura	Aspal/Beton	Sepanjang tahun
05. Bali Loku	Aspal/Beton	Sepanjang tahun
06. Hupu Mada	Diperkeras (kerikil, batu, dll)	Sepanjang tahun
07. Katiku Loku	Aspal/Beton	Sepanjang tahun
08. Tara Manu	Aspal/Beton	Sepanjang tahun
09. Praibakul	Aspal/Beton	Sepanjang tahun
10. Mamodu	Aspal/Beton	Sepanjang tahun
11. Rewa Rara	Diperkeras (kerikil, batu, dll)	Sepanjang tahun
12. Ana Wolu	Aspal/Beton	Sepanjang tahun
13. Wei Mangoma	Aspal/Beton	Sepanjang tahun
14. Pari Rara	Aspal/Beton	Sepanjang tahun

Catatan/Note: ...

Sumber/Source: Badan Pusat Statistik, Pendataan Potensi Desa (Podes)/BPS-Statistics Indonesia, Village Potential Data Collecting

**Tabel**  
**Table** 6.2.2

**Panjang Jalan (Km) Menurut Pemerintah yang Berwenang Mengelolanya di Kabupaten Sumba Barat, 2023**  
**Road Length (Km) According to the Government in Charge of Managing it in Sumba Barat Regency, 2023**

Kecamatan/ District	Pemerintah yang Berwenang Mengelola Government Authorized to Manage			Jumlah Total
	Negara Country	Provinsi Province	Kabupaten Regency	
(1)	(2)	(3)	(4)	(5)
Lamboya	0	0	70.10	70.1
Wanokaka	0	0	128.32	128.32
Laboya Barat	0	0	64.54	64.54
Loli	0	0	131.85	131.85
Kota Waikabubak	0	0	134.01	134.01
Tana Righu	0	0	107.41	107.41
<b>Sumba Barat</b>	<b>0</b>	<b>0</b>	<b>636.23</b>	<b>636.23</b>

Catatan/Note: Data Panjang Jalan Provinsi Menggunakan Data Tahun 2022/ Provincial Road Length Data Using 2022 Data  
Sumber/Source: Dinas PUPR Kabupaten Sumba Barat

**Tabel** 6.2.3  
**Table**

**Panjang Jalan (Km) Menurut Jenis Permukaan  
Jalan di Kabupaten Sumba Barat, 2023**  
*Road Length (Km) According to the Road Surface Type in  
Sumba Barat Regency, 2023*

Kecamatan/ District	Jenis Permukaan Jalan Road Surface Type			Jumlah Total
	Aspal Asphalt	Kerikil Gravel	Tanah Soil	
(1)	(2)	(3)	(4)	(5)
Lamboya	54.55	8.24	7.31	70.1
Wanokaka	85.72	32.19	10.41	128.32
Laboya Barat	52.85	1.16	10.53	64.54
Loli	93.07	13.85	24.93	131.85
Kota Waikabubak	75.05	16.00	42.96	134.01
Tana Righu	94.54	11.53	1.34	107.41

Catatan/Note: ...

Sumber/Source: Dinas PUPR Kabupaten Sumba Barat

**Tabel**  
**Table** 6.2.4

**Panjang Jalan (Km) Menurut Pemerintah yang Berwenang Mengelolanya di Kabupaten Sumba Barat, 2023**  
**Road Length (Km) According to the Government in Charge of Managing it in Sumba Barat Regency, 2023**

Kecamatan/ District	Kondisi Jalan Road Conditions				Jumlah Total
	Baik Good	Sedang Moderately Damaged	Rusak Damaged	Rusak Berat Heavy Damaged	
(1)	(2)	(3)	(4)	(5)	
Lamboya	12.64	8.67	4.8	43.99	70.1
Wanokaka	16.52	30.1	11	70.7	128.32
Laboya Barat	1.4	2.9	9.46	50.78	64.54
Loli	32.54	8.94	11.8	78.57	131.85
Kota Waikabubak	41.24	10.55	7	75.22	134.01
Tana Righu	20.03	35.11	7.06	45.21	107.41

Catatan/Note:

Sumber/Source: Dinas PUPR Kabupaten Sumba Barat

### 6.3 KOMUNIKASI COMMUNICATION

**Tabel 6.2.5 Keberadaan Kantor Pos/Pos Pembantu/Rumah Pos, Pos Keliling, dan Perusahaan/Agen Jasa Ekspedisi Swasta Menurut Desa/Kelurahan di Kecamatan Wanokaka, 2023**  
*Number of Post Office/Subsidiary of Post Office, Mobile Portal Service, Private Expedition Service Company by Villages/Kelurahan in Wanokaka District, 2023*

Desa/Kelurahan <i>Village/Kelurahan</i>	Kantor Pos/Pos Pembantu/Rumah Pos <i>Post Office/Subsidiary of Post Office</i>	Pos Keliling <i>Mobile Portal Service</i>	Perusahaan/Agen Jasa Ekspedisi Swasta <i>Private Expedition Service Company</i>
(1)	(2)	(3)	(4)
01. Hoba Wawi	Tidak ada	Tidak ada	Tidak ada
02. Rua	Tidak ada	Tidak ada	Tidak ada
03. Pahola	Tidak ada	Tidak ada	Tidak ada
04. Wai Hura	Tidak ada	Tidak ada	Tidak ada
05. Bali Loku	Tidak ada	Tidak ada	Tidak ada
06. Hupu Mada	Tidak ada	Tidak ada	Tidak ada
07. Katiku Loku	Tidak ada	Tidak ada	Tidak ada
08. Tara Manu	Tidak ada	Tidak ada	Tidak ada
09. Praibakul	Tidak ada	Tidak ada	Tidak ada
10. Mamodu	Tidak ada	Tidak ada	Tidak ada
11. Rewa Rara	Tidak ada	Tidak ada	Tidak ada
12. Ana Wolu	Tidak ada	Tidak ada	Tidak ada
13. Wei Mangoma	Tidak ada	Tidak ada	Tidak ada
14. Pari Rara	Tidak ada	Tidak ada	Tidak ada

Catatan/Note: ...

Sumber/Source: Badan Pusat Statistik, Pendataan Potensi Desa (Podes)/BPS-Statistics Indonesia, Village Potential Data Collecting

**Tabel 6.3.1** Jumlah Menara Telepon seluler dan Operator Layanan Komunikasi Telepon Seluler Menurut Desa/Kelurahan di Kecamatan Wanokaka, 2023  
**Number of Base Transceiver Station (BTS) and Cellular Phone Communication Service Operators by Villages/ Kelurahan in Wanokaka District, 2023**

Desa/Kelurahan Village/Kelurahan	Jumlah Menara Telepon seluler Number of Base Transceiver Station (BTS)	Jumlah Operator Layanan Komunikasi Telepon Seluler Cellular Phone Communication Service Operators
(1)	(2)	(3)
01. Hoba Wawi	1	1
02. Rua	0	1
03. Pahola	0	1
04. Wai Hura	2	2
05. Bali Loku	0	2
06. Hupu Mada	0	2
07. Katiku Loku	1	2
08. Tara Manu	0	2
09. Praibakul	0	1
10. Mamodu	0	1
11. Rewa Rara	0	1
12. Ana Wolu	1	2
13. Wei Mangoma	0	1
14. Pari Rara	0	2
<b>Wanokaka</b>	<b>5</b>	<b>21</b>

Catatan/Note: ...

Sumber/Source: Badan Pusat Statistik, Pendataan Potensi Desa (Podes)/BPS-Statistics Indonesia, Village Potential Data Collecting

**Tabel** 6.3.2  
**Table**

**Kekuatan Sinyal Telepon Seluler dan Jenis Sinyal Internet Telepon Seluler Menurut Desa/Kelurahan di Kecamatan Wanokaka, 2023**  
*The Strenght of Cellular Phone Signal by Villages/Kelurahan in Wanokaka District, 2023*

Desa/Kelurahan <i>Village/Kelurahan</i>	Kekuatan Sinyal Telepon Seluler <i>The Strenght of Cellular Phone Signal</i>	Jenis Sinyal Internet Telepon Seluler <i>Type of Cellular Phone Signal</i>
(1)	(2)	(3)
01. Hoba Wawi	Sinyal kuat	3G/H/H+/EVDO
02. Rua	Sinyal kuat	3G/H/H+/EVDO
03. Pahola	Sinyal kuat	3G/H/H+/EVDO
04. Wai Hura	Sinyal kuat	3G/H/H+/EVDO
05. Bali Loku	Sinyal kuat	3G/H/H+/EVDO
06. Hupu Mada	Sinyal lemah	2,5G/E/GPRS
07. Katiku Loku	Sinyal kuat	3G/H/H+/EVDO
08. Tara Manu	Sinyal kuat	3G/H/H+/EVDO
09. Praibakul	Sinyal lemah	2,5G/E/GPRS
10. Mamodu	Sinyal kuat	3G/H/H+/EVDO
11. Rewa Rara	Sinyal lemah	2,5G/E/GPRS
12. Ana Wolu	Sinyal kuat	3G/H/H+/EVDO
13. Wei Mangoma	Sinyal kuat	3G/H/H+/EVDO
14. Pari Rara	Sinyal lemah	2,5G/E/GPRS

Catatan/Note: ...

Sumber/Source: Badan Pusat Statistik, Pendataan Potensi Desa (Podes)/BPS-Statistics Indonesia, Village Potential Data Collecting



# BAB 7

## PERBANKAN, KOPERASI, DAN PERDAGANGAN *BANKING, COOPERATIVE, AND TRADE*



Rp 223.045.145  
Realisasi Pajak



11.888 Wajib Pajak



**Tabel**  
**Table** 7.1

**Banyaknya Sarana Lembaga Keuangan Bank Menurut Desa/Kelurahan dan Jenis Bank di Kecamatan Wanokaka, 2023**

***Number of Bank by Villages/Kelurahan and Type of Bank in Wanokaka District, 2023***

<b>Desa/Kelurahan Village/Kelurahan</b>	<b>Bank Umum Pemerintah Government Bank</b>	<b>Bank Umum Swasta Private Bank</b>	<b>Bank Perkreditan Rakyat (BPR) Rural Bank</b>
(1)	(2)	(3)	(4)
01. Hoba Wawi	0	0	0
02. Rua	0	0	0
03. Pahola	0	0	0
04. Wai Hura	0	0	0
05. Bali Loku	0	0	0
06. Hupu Mada	0	0	0
07. Katiku Loku	0	0	0
08. Tara Manu	0	0	0
09. Praibakul	0	0	0
10. Mamodu	0	0	0
11. Rewa Rara	0	0	0
12. Ana Wolu	0	0	0
13. Wei Mangoma	0	0	0
14. Pari Rara	0	0	0
<b>Wanokaka</b>	<b>0</b>	<b>0</b>	<b>0</b>

Catatan/Note:

Sumber/Source: Badan Pusat Statistik, Pendataan Potensi Desa (Podes)/BPS-Statistics Indonesia, Village Potential Data Collecting

**Tabel** 7.2  
**Table**

**Banyaknya Koperasi Aktif Menurut Menurut Desa/  
Kelurahan dan Jenis Koperasi di Kecamatan Wanokaka,  
2023**  
*Number of Cooperative by Villages/Kelurahan and Type of  
Cooperative in Wanokaka District, 2023*

<b>Desa/Kelurahan</b> <i>Village/Kelurahan</i>	<b>Koperasi Unit Desa (KUD)</b> <i>Village Cooperative Unit</i>	<b>Koperasi Industri Kecil dan Kerajinan Rakyat (Kopinkra)</b> <i>Small Industry and Citizen Handicraft Cooperative</i>
(1)	(2)	(3)
01. Hoba Wawi	0	0
02. Rua	0	0
03. Pahola	0	0
04. Wai Hura	0	0
05. Bali Loku	0	0
06. Hupu Mada	0	0
07. Katiku Loku	0	0
08. Tara Manu	0	0
09. Praibakul	0	0
10. Mamodu	0	0
11. Rewa Rara	0	0
12. Ana Wolu	0	0
13. Wei Mangoma	0	0
14. Pari Rara	0	0
<b>Wanokaka</b>	<b>0</b>	<b>0</b>

Lanjutan Tabel/*Continued Table 7.2*

Desa/Kelurahan <i>Village/Kelurahan</i>	Koperasi Simpan Pinjam (Kospin) <i>Savings and Loan Cooperative</i>	Koperasi Lainnya <i>Other Cooperative</i>
(1)	(4)	(5)
01. Hoba Wawi	0	0
02. Rua	0	0
03. Pahola	0	0
04. Wai Hura	0	0
05. Bali Loku	0	0
06. Hupu Mada	0	0
07. Katiku Loku	0	0
08. Tara Manu	0	0
09. Praibakul	0	0
10. Mamodu	0	0
11. Rewa Rara	0	0
12. Ana Wolu	0	0
13. Wei Mangoma	0	0
14. Pari Rara	0	0
<b>Wanokaka</b>	<b>0</b>	<b>0</b>

Catatan/*Note:*Sumber/*Source:* Badan Pusat Statistik, Pendataan Potensi Desa (Podes)/BPS-Statistics Indonesia, *Village Potential Data Collecting*

**Tabel 7.3**  
**Table**

**Banyaknya Sarana Perdagangan Menurut Desa/Kelurahan dan Jenis Sarana Perdagangan di Kecamatan Wanokaka, 2023**  
**Number of Trade Facilities by Villages/Kelurahan and Type of Trade Facilities in Wanokaka District, 2023**

<b>Desa/Kelurahan Village/Kelurahan</b>	<b>Kelompok Pertokoan Shopping Complexs</b>	<b>Pasar dengan Bangunan Permanen Markets in Permanent Building</b>	<b>Pasar dengan Bangunan Semi Permanen Market in Semi Permanent Building</b>
(1)	(2)	(3)	(4)
01. Hoba Wawi	0	0	0
02. Rua	0	0	0
03. Pahola	0	0	0
04. Wai Hura	0	0	0
05. Bali Loku	0	0	0
06. Hupu Mada	0	0	0
07. Katiku Loku	0	0	0
08. Tara Manu	0	0	0
09. Praibakul	0	0	0
10. Mamodu	0	0	0
11. Rewa Rara	0	0	1
12. Ana Wolu	0	0	0
13. Wei Mangoma	2	5	5
14. Pari Rara	0	0	0
<b>Wanokaka</b>	<b>2</b>	<b>5</b>	<b>6</b>

Lanjutan Tabel/*Continued Table 7.3*

<b>Desa/Kelurahan Village/Kelurahan</b>	<b>Pasar tanpa Bangunan Market without Permanent Building</b>	<b>Mini Market/ Swalayan/ Supermarket Mini Market/Swalayan/ Supermarket</b>	<b>Restoran/ Rumah Makan Restaurant/ Food Stall</b>
(1)	(5)	(6)	(7)
01. Hoba Wawi	0	0	0
02. Rua	0	0	0
03. Pahola	0	0	0
04. Wai Hura	0	0	0
05. Bali Loku	0	0	1
06. Hupu Mada	0	0	0
07. Katiku Loku	0	0	0
08. Tara Manu	0	0	0
09. Praibakul	0	0	0
10. Mamodu	0	0	0
11. Rewa Rara	0	0	1
12. Ana Wolu	0	0	0
13. Wei Mangoma	0	6	22
14. Pari Rara	0	0	0
<b>Wanokaka</b>	<b>0</b>	<b>6</b>	<b>24</b>

Catatan/Note:

Sumber/Source: Badan Pusat Statistik, Pendataan Potensi Desa (Podes)/BPS-Statistics Indonesia, Village Potential Data Collecting

**Tabel 7.4**  
**Table**

**Jumlah Wajib Pajak Bumi dan Bangunan, Target, dan Realisasi Desa/Kelurahan di Kecamatan Wanokaka, 2023**  
**Number of Land and Building Taxpayers, Target and Realization by Villages/Kelurahan and in Wanokaka District, 2023**

Desa/Kelurahan Village/Kelurahan	Jumlah Wajib Pajak Number of Taxpayers	Target Target	Realisasi Realization	Persentase (%) Percentage (%)
(1)	(2)	(3)	(4)	(5)
01. Hoba Wawi	649	88.433.799,00	88.433.799,00	100,00
02. Rua	980	14.576.288,00	12.778.529,00	87,67
03. Pahola	947	10.762.083,00	9.911.615,00	92,10
04. Wai Hura	1.227	12.898.976,00	12.252.228,00	94,99
05. Bali Loku	1.230	25.059.073,00	25.059.073,00	100,00
06. Hupu Mada	1.327	14.621.581,00	14.621.581,00	100,00
07. Katiku Loku	324	3.245.200,00	3.245.200,00	100,00
08. Tara Manu	941	11.256.344,00	8.880.013,00	78,89
09. Praibakul	887	8.988.683,00	8.988.683,00	100,00
10. Mamodu	952	11.175.618,00	11.175.618,00	100,00
11. Rewa Rara	701	7.743.304,00	7.503.304,00	96,90
12. Ana Wolu	507	5.579.416,00	5.399.416,00	96,77
13. Wei Mangoma	657	9.023.639,00	9.023.639,00	100,00
14. Pari Rara	559	6.197.330,00	5.772.447,00	93,14
<b>Wanokaka</b>	<b>11.888</b>	<b>229.561.334,00</b>	<b>223.045.145,00</b>	<b>97,16</b>

Catatan/Note:

Sumber/Source: Badan Keuangan, Aset dan Pendapatan Daerah Kabupaten Sumba Barat /Regional Financial, Asset and Revenue Agency Sumba Barat Regency



**DAFTAR PUSTAKA/BIBLIOGRAPHY**

- Direktorat Jenderal Hortikultura & Badan Pusat Statistik. 2022. *Pedoman Statistik Pertanian Hortikultura (SPH)*. Jakarta: Kementerian Pertanian.
- Direktorat Statistik Ketahanan Sosial. 2021. *Buku 3: Konsep dan Definisi Podes 2021*. Jakarta: Badan Pusat Statistik.

<https://sumbaratkab.bps.go.id>



**ST2023**

SENSUS PERTANIAN

**BerAKHLAK**  
BERSAMA SAMA MELAKSANAKAN TRANSFORMASI

**#** bangga  
melayani  
bangsa

# DATA

MENCERDASKAN BANGSA

ENLIGHTEN THE NATION



Jl. ...  
BADAN PUSAT STATISTIK  
KABUPATEN SUMBA BARAT  
*BPS-Statistics of Sumba Barat Regency*

Jl. Weekarou, Waikabubak - Nusa Tenggara Timur - 87200  
Telp/Faks (0387)21256, Email : bps5301@bps.go.id